GABARITO PRELIMINAR COMENTADO
PROCESSO SELETIVO SIMPLIFICADO – IBGE
AGENTE DE PESQUISAS E MAPEAMENTO – TIPO 1

QUESTÃO	GABARITO	JUSTIFICATIVAS
01	E	A matéria do texto é o tema, que, por sua vez, resulta do tratamento dado pelo autor a determinado assunto (Garcia, Othon M. Comunicação em Prosa Moderna). O tema "os hábitos de alimentação da sociedade brasileira" pode ser comprovado através do tratamento dado pelo autor do texto ao assunto que tem como referência a POF (Pesquisa de Orçamentos Familiares) 2008-2009 do IBGE.
02	E	A conclusão trata-se do fechamento das ideias apresentadas. Aquilo que se pode inferir diante do conjunto de fatos / ideias apresentados no texto. Desta forma, a conclusão a respeito dos dados da pesquisa estabelece um paralelo entre hábitos alimentares e idade do indivíduo. "Já as bebidas com adição de açúcar (sucos, refrescos e refrigerantes) têm consumo elevado, <u>especialmente entre os adolescentes, que ingerem o dobro da quantidade registrada para adultos e idosos, além de apresentarem alta frequência de consumo de biscoitos, linguiças</u>, salsichas, mortadelas, sanduíches e salgados e uma menor ingestão de feijão, saladas e verduras."
03	E	<u>Está, além</u>: acentuam-se as palavras oxítonas que terminam em: a,as, e, es, o, os, em, ens. Existem algumas palavras que recebem acento excepcional, para que sejam diferenciadas, na escrita, de suas homófonas. São casos muito particulares e, por isso mesmo, pouco numerosos. Entre eles está o acento que diferencia a terceira pessoa do singular da terceira pessoa do plural do presente do indicativo do verbo "ter": eles têm. <u>Fonte</u>: (Pasquale e Ulisses. Gramática da Língua Portuguesa)
04	B	O pronome "tal" desempenha papel importantíssimo no inter-relacionamento das partes que constituem frases e textos. (Pasquale e Ulisses. Gramática da Língua Portuguesa). É considerado pronome demonstrativo, tal equivale nesse caso a "esse" fazendo uma relação com "consumo" na frase anterior. Tal ligação, no trecho do texto foi feita através da conjunção aditiva "e", desta forma tal relação é preservada.
05	D	Os pronomes relativos se referem a um termo anterior – chamado antecedente –, projetando-o na oração seguinte, subordinada a esse antecedente. Cumprem, portanto, duplo papel: substituem ou especificam um antecedente e introduzem uma oração subordinada. Atuam, assim, como pronomes e conectivos a um só tempo (Pasquale e Ulisses. Gramática da Língua Portuguesa). A palavra "que" é, na frase do enunciado, um pronome relativo. O antecedente a que se relaciona é "os adolescentes".
06	C	<u>Antonímia</u> é a oposição de sentido entre dois termos, uma das relações possíveis estabelecidas pelos antônimos (Faraco* Moura* Maruxo. Gramática). "Recomendados" tem oposição de sentido em relação a "desaconselhados". De acordo com o Dicionário da Língua Portuguesa Aurélio: recomendados = (recomendar: aconselhar, indicar) aconselhados, indicados. Desaconselhados = (desaconselhar: desviar de uma resolução, dissuadir) desviados de uma resolução, dissuadidos.
07	D	De acordo com o Dicionário Aurélio da Língua Portuguesa, "frequência" significa "repetição amiudada de fatos ou acontecimentos". Desta forma, "apresentarem alta frequência de consumo" indica que tal ação "consumir biscoitos, linguiças, salsichas, etc., é feita constantemente, numa constância de tempo, sempre.
08	A	Conjugação do verbo <u>ser</u>. Pretérito Perfeito do Indicativo: fui, foste, foi, fomos, fostes, <u>foram</u>. Conjugação do verbo <u>estar</u>. Pretérito Perfeito do Indicativo: estive, estiveste, <u>esteve</u>, estivemos, estivestes, estiveram. <u>Fonte</u>: Pasquale e Ulisses. Gramática da Língua Portuguesa

09	A	Os parênteses são empregados, geralmente, para isolar palavras, expressões ou frases que não se encaixam na sequência lógica do enunciado. Neste caso, trata-se de uma explicação circunstancial, já que o que está entre parênteses explica a expressão anterior "inadequação do consumo". Fonte: Faraco* Moura* Maruxo. Gramática, pág. 454.
10	B	De acordo com o Dicionário da Língua Portuguesa, os vocábulos homem e pão apresentam o seguinte significado, respectivamente: Homem = a espécie humana, a humanidade. Pão = o alimento diário. Entretanto, cabe ressaltar que as palavras possuem o que chamamos de polissemia quanto ao significado, que é a multiplicidade de sentido que um termo possui de acordo com o contexto no qual está inserido. (Faraco* Moura* Maruxo. Gramática, pág. 134) Neste caso, Hagar entendeu a fala de Eddie sortudo considerando a polissemia dos vocábulos, isso pode ser confirmado pela resposta por ele dada "que beleza de pensamento". Assim, "o homem não vive só de pão" é entendido por Hagar como: o ser humano não vive só daquilo que é material, que pode alimentar suas necessidades físicas, mas sim também daquilo que alimenta seu ser emocional, seu interior.
11	B	No segundo quadrinho há uma surpresa para Hagar, já que Eddie sortudo usa a palavra pão em seu sentido próprio, ou seja, denotativo. Isso é comprovado ao acrescentar às suas ideias a necessidade que o homem tem de comer outros alimentos além do pão. Fonte: Comunicação em Prosa Moderna. Othon M. Garcia. pág.178.
12	A	Eddie = substantivo: os substantivos são palavras que designam os seres. Profundo = adjetivo: os adjetivos são palavras que expressam as características dos seres. Esse = pronome demonstrativo: pronomes demonstrativos são os que indicam o lugar, a posição ou a identidade dos seres, relativamente às pessoas do discurso. Seu = pronome possessivo: os pronomes possessivos referem-se às pessoas do discurso, atribuindo-lhes a posse de alguma coisa. Precisa = verbo: é uma palavra que exprime ação, estado, fato ou fenômeno. Neste caso, exprime uma ação. Ou = conjunção: é uma palavra invariável que liga orações ou palavras da mesma oração. Uma = artigo: é uma palavra que antepomos aos substantivos para dar aos seres um sentido determinado ou (neste caso) indeterminado. Indica, ao mesmo tempo, o gênero e o número dos substantivos. Fonte: Novíssima Gramática da Língua Portuguesa. Domingos Paschoal Cegalla
13	B	Linguagem formal é aquela que se organiza com base nas regras gramaticais, a gramática normativa. O texto IV não contradiz o texto III, pelo contrário, eles se completam à medida que tratam de assuntos afins. A atualidade do texto III pode ser comprovada a partir das informações do texto IV.
14	C	A expressão "há um longo caminho a percorrer" indica que há algo a ser mudado, resolvido "o problema da poluição". Não há conformismo com a atual situação.
15	A	As orações subordinadas adverbiais concessivas exprimem um fato que se concede, que se admite, em oposição ao da oração principal. Entre as conjunções subordinativas que indicam concessão estão "embora" e "ainda que". Fonte: Novíssima Gramática da Língua Portuguesa. Domingos Paschoal Cegalla. pág. 398.
16	A	Os climogramas retratados na questão expressam um clima subtropical, com chuvas bem distribuídas durante o ano, e com elevada amplitude térmica, e um clima equatorial, com grande índice pluviométrico e com menor amplitude térmica. Fonte: Tamdjian, James Onig. Geografia Geral e do Brasil: estudos para a compreensão do espaço. Ensino Médio. Volume único – São Paulo: FTD 2005, pág. 69.

17	A	Os motivos dos maiores contrastes de acordo com a tabela podem ser visualizados nas taxas de analfabetismo e também no rendimento mensal. A opção B está incorreta, pois dos três indicadores, apenas na taxa de pessoas empregadas observa-se uma maior semelhança. A opção C está incorreta, pois o rendimento mensal é menor onde as taxas de analfabetismo são elevadas. A opção D está incorreta, pois os maiores rendimentos mensais estão concentrados de acordo com a tabela nas regiões sul e centro-oeste. A opção E está incorreta, pois as maiores taxas de analfabetismo estão concentradas norte e nordeste. Fonte: Instituto Brasileiro de Geografia e Estatística – IBGE: vamos contar censo 2000 nas escolas – 2010, págs.40-41.
18	E	A escala é um elemento cartográfico que demonstra a relação das distâncias representadas no mapa e as distâncias reais da superfície cartografada. A opção A está incorreta, pois a legenda è a chave para leitura dos símbolos ou das convenções cartográficas, que são conjuntos de sinais, figuras e cores que aparecem nos mapas e por meio dos quais podemos interpretar as informações que eles contêm. A opção B está incorreta, pois o título do mapa nos informa do que trata tal documento cartográfico. A opção C está incorreta, pois a fonte nos informa de onde saíram os dados. A opção D está incorreta, pois assim como o título vem trazer informações do que se trata o documento cartográfico. Fonte: Magnoli, Demétrio et al. Geografia – A construção do mundo – Geografia Geral e do Brasil. 1ª Ed. São Paulo: Moderna 2005, pág.34.
19	C	As convenções cartográficas servem para facilitar a leitura dos mapas, convencionado representar cada elemento do espaço sempre com o mesmo símbolo, então as figuras representam respectivamente: montanha, indústria e minério. Fonte: Moreira, Igor. O Espaço Geográfico. Geografia Geral e do Brasil. Editora Ática 2004, pág. 448.
20	D	Longitude é a distância, expressa em graus, minutos e segundos de arco, entre o meridiano de um determinado ponto na superfície terrestre e o meridiano de Greenwich, sendo que todas as outras definições estão incorretas. A opção A expressa uma definição de latitude, as opções B, C e E estão totalmente equivocadas e tratam dos meridianos e dos paralelos. Fonte: Magnoli, Demétrio. Geografia: a construção do mundo- geografia Geral e do Brasil. 1ª edição. São Paulo: Moderna 2005, pág. 36.
21	E	A descrição denota as características específicas da bacia Amazônica, a dimensão de drenagem, a nascente do rio no Peru, as denominações diferenciadas que recebe o rio Amazonas antes de atingir o oceano Atlântico, constituindo características específicas da bacia Amazônica. Fonte: Almeida, Lúcia Marina Alves de e Rigolin, Tércio Barbosa. Geografia: Geral e do Brasil. Volume Único. 1ª Ed. São Paulo: Ática 2005, pág.129.
22	A	A 1ª afirmativa está correta, pois nos países subdesenvolvidos, assim como o Brasil, parte do setor terciário é composta de economia informal; a 2ª afirmativa está correta, pois a economia informal se constitui-se a partir de atividades não registradas legalmente e que não sofrem qualquer tipo de tributação; a 3ª afirmativa está correta, pois a economia informal pode ser comparada a um iceberg, tendo como sua ponta o comércio ambulante, reflexo do desemprego estrutural; a 4ª afirmativa está incorreta, pois a renda gerada pelo circuito informal influi diretamente na economia formal. Fonte: Lucci, Ellian Alabi et aL. Geografia Geral e do Brasil – Ensino Médio. 3ª Ed. São Paulo: Saraiva 2005, pág.195.

23	B	As opções que demonstram a importância do(s) bioma(s), sua(s) fragilidade(s) e a eminência no que diz respeito à sua preservação são: opção A, C, D e E, porém a opção B demonstra uma não verdade, pois a aprovação da ementa pelo Senado, na verdade vem mostrar ser um reflexo do valor secundário e não primário dado ao acervo ambiental brasileiro. Fonte: Serafini Júnior, Sérgio. Geografia – Conhecimento Prático – Bioma Cerrado: um futuro patrimônio nacional. Edição nº 38 Julho de 2011, pág. 11.
24	C	Os estados brasileiros não têm a mesma autonomia dos estados americanos ou das províncias canadenses, sendo a opção A incorreta; a opção B está incorreta, pois os vinte seis estados, tanto quanto os municípios e o Distrito Federal exercem competências e atribuições legislativas, normativas, políticas, administrativas e financeiras que a Constituição lhes confere, porém há restrições aos estados e aos municípios; A opção C está correta, pois a União dita à maioria dos assuntos reguláveis por lei, restando aos estados e municípios quase migalhas das competências normativas federais; a opção D está incorreta, pois o Brasil não pode ser considerado uma confederação, e sim uma federação, que não sinôminos; a opção E está incorreta, pois os estados podem incorporar-se entre si, subdividir-se ou desmembrar-se para anexarem-se a outros ou formarem novos estados e territórios federais. Fonte: Almeida, Lúcia Marina Alves de e Rigolin, Tércio Barbosa. Geografia: Geral e do Brasil. Volume Único. 1ª Ed. São Paulo: Ática 2005, pág. 193.
25	B	A Mata dos Cocais constitui-se uma mata de transição, com predominância do babaçu e da ocorrência esporádica da Carnaúba. Fonte: Moreira, Igor. O Espaço Geográfico. Geografia Geral e do Brasil. Editora Ática 2004, pág. 448.
26	E	Primeiramente, denota-se a saída de nordestinos à região mineradora; depois a saída de nordestinos rumo à Amazônia para trabalhar na extração da borracha; a saída de nordestinos (rumo ao sudeste) motivada pela industrialização; a saída nordestinos que migraram para o sudeste e centro-oeste (Mato-Grosso) e o Sul (Paraná); saída de sulistas rumo ao centro-oeste (agropecuária) e de nordestinos rumo à Amazônia (agropecuária e garimpo). Fonte: Instituto Brasileiro de Geografia e Estatística – Atlas Nacional do Brasil, 2000 pág.76.
27	E	A importância da agropecuária na economia nacional aumentou, e não declinou desde a década de 1930, a participação da agropecuária no PIB nacional vem declinando; o setor agropecuário mantém sua função histórica de produtor de bens de exportação; no início da década de 1950, o setor agropecuário contribuía com cerca de um quarto do PIB brasileiro; em 2003, a participação do setor representava cerca de 10% do total. O processo de modernização da economia brasileira subordinou a agropecuária das necessidades do capital urbano-industrial. Fonte: Magnoli, D e Araújo, Regina. Geografia – A Construção do Mundo – Geografia Geral e do Brasil. 1ª edição – São Paulo, 2005 pág. 223-228.
28	B	A 1ª afirmativa é verdadeira, pois o arcabouço natural do território brasileiro pertence aos tempos antigos; a 2ª afirmativa é verdadeira, uma vez que mostra a estabilidade do relevo brasileiro, ao apresentar latitudes modestas e predomínio de áreas aplainadas, o que facilita o entendimento da grande variedade das feições regionais e locais; a 3ª afirmativa é falsa, pois os climas desempenham papéis decisivos na modelagem do relevo; a 4ª afirmativa é verdadeira, realmente o território brasileiro sofreu alternâncias de climas o que favoreceu a modelagem das formas de relevo atuais. Fonte: Magnoli, Demétrio et all. Geografia – A construção do mundo – Geografia Geral e do Brasil. 1ª Ed. São Paulo: Moderna 2005, pág. 68-69.

29	E	A única opção linear é a figura II, uma vez que é utilizada para objetos cuja largura é desprezível em relação ao próprio comprimento, como acontecem com rodovias e ferrovias, o signo pontual, figura I, serve para representar objetos que ocupam uma superfície insignificante na escala adotada. Já o signo zonal, figura III, é usado para objetos e fenômenos cujas dimensões sejam suficientes grandes para serem representados por uma superfície proporcionalmente homóloga. Fonte: Magnoli, Demétrio. Geografia: a construção do mundo- geografia geral e do Brasil. 1ª edição. São Paulo: Moderna 2005, pág.34.
30	C	A descrição é de uma escala numérica, a correspondência é indicada por meio de uma fração. Outra escala também adotada nos mapas é a escala gráfica, porém essa relação é diretamente indicada em uma linha graduada, não sendo o caso representado. Fonte: Magnoli, Demétrio e Araujo, Regina. Geografia: a construção do mundo. Geografia geral e do Brasil. 1ª edição. São Paulo, 2005 pág. 34.
31	E	Um casal, duas crianças e dois adolescentes. Como Paula é mais velha que Andréa e mais nova que Joana, então Joana é a mais velha de todas as mulheres, sendo, portanto a mãe. Assim, Joana é a mãe; Paula é a filha mais velha e Andréa é a filha mais nova. Marcelo é o pai ou Paula é a mãe. Como já sabemos que Paula não é a mãe, então Marcelo é o pai. Carlos não é mais novo que Maurício. Assim, Carlos é entre os filhos homens, o mais velho. Portanto, Maurício é entre os filhos homens o mais novo. Como os dois primeiros filhos a nascer são do sexo masculino, temos: Casal: Marcelo e Joana Filhos: (1º) Carlos (2º) Maurício (3º) Paula (4º) Andréa Maurício é mais velho que Marcelo. Essa afirmativa é falsa, pois sendo Marcelo o pai, Maurício não pode ser mais velho que ele.
32	A	Número de pessoas que têm o hábito de comer: • Apenas legumes: 18 • Apenas frutas: 23 • Apenas verduras: 8 • Nenhum dos alimentos citados: 100 – (18 + 14 + 23 + 12 + 8 + 9 + 6) = 100 – 90 = 10 Assim, o número de pessoas que têm o hábito de comer apenas um dos itens citados ou nenhum deles é igual a: 18 + 23 + 8 + 10 = 59
33	A	Área total dos quartos dos filhos = $54m^2$ Área de cada quarto dos filhos = $54 \div 3 = 18m^2$ São 9 filhos e 3 quartos, portanto 3 filhos para cada quarto. 3 pessoas ____ $18m^2$ 2 pessoas ____ xm^2 3x = 2 . 18 3x = 36 x = 12 m^2
34	B	Total de pessoas: 64 . 3 = 192 75% de 64 = 48 (sexo masculino) 25% de 64 = 16 (sexo feminino) Como nas 64 casas existem 64 mães, o total de pessoas do sexo masculino é 64 + 16 = 80

35 — C

Bruna usou o telefone fixo na quarta-feira da primeira semana e, portanto como ela usou o mesmo telefone de 3 em 3 dias temos:

D	S	T	Q	Q	S	S	D	S	T	Q	Q	S	S
fixo			fixo			fixo			fixo			fixo	

Na semana seguinte, Bruna usou o pré-pago na quarta-feira. Assim, pode-se completar a tabela.

D	S	T	Q	Q	S	S	D	S	T	Q	Q	S	S
fixo	Pré-pago	conta	fixo	Pré-pago	conta	fixo	Pré-pago	conta	fixo	Pré-pago	conta	fixo	Pré-pago

Na segunda semana, o celular pré-pago foi utilizado 3 vezes e os demais telefones duas vezes cada uma. O telefone mais utilizado na segunda semana foi o celular pré-pago.

36 — D

- Quem nasceu em Pernambuco não tem olhos castanhos.
- A mãe ou a filha nasceu no Rio de janeiro, logo o pai não nasceu no Rio de Janeiro.
- O pai ou a mãe tem olhos castanhos, logo a filha não tem olhos castanhos.
- A filha ou o pai é alagoano, logo a mãe não é alagoana.
- Quem é alagoano não tem olhos verdes.
- Quem nasceu no Rio de Janeiro tem olhos verdes.

Dados	Pai	Mãe	Filha	Castanhos	Verdes	Azuis
RJ	X			X	X	SIM
PE				X	SIM	X
AL		X		SIM	X	X
Castanhos			X			
Verdes						
Azul						

Pela tabela pode-se concluir que:

- Se quem nasceu no Rio de Janeiro tem olhos azuis e como o pai não nasceu no Rio de Janeiro, então ele não tem olhos azuis.
- Quem nasceu em Alagoas tem olhos castanhos, e como a mãe não nasceu em alagoas,então ela não tem olhos castanhos. Assim, o pai tem olhos castanhos, visto que o pai ou a mãe tem olhos castanhos.
- Quem nasceu em Alagoas tem olhos castanhos e como o pai tem olhos castanhos, então ele nasceu em Alagoas.

A última informação diz que o pai tem olhos verdes ou a filha nasceu em Pernambuco. Como o pai não tem olhos verdes, então a filha nasceu em Pernambuco.

Dados	Pai	Mãe	Filha	Castanhos	Verdes	Azuis
RJ	X	SIM	X	X	X	SIM
PE	X	X	SIM	X	SIM	X
AL	SIM	X	X	SIM	X	X
Castanhos	SIM	X	X			
Verdes	X	X	SIM			
Azul	X	SIM	X			

A mãe é carioca e o pai tem olhos castanhos.

37 — C

CIDADE A

Veículos Habitantes

8 ---------- 20

45.000 ---------- X_A

$8\ X_A = 20.45000$

$8\ X_A = 900.000$

$X_A = 112.500$

CIDADE B

Veículos Habitantes

6 ---------- 30

30.000 ---------- X_B

$6\ X_B = 30.30000$

$6\ X_B = 900.000$

$X_B = 150.000$

A cidade B tem menos de 155.000 habitantes.

38	B	Idades: x; x + 1; x + 2 x + x + 1 + x + 2 = 78 3x = 75 x = 25 Idades: 25; 26; 27 Como Ciro é o irmão do meio, ele tem 26 anos e seus irmãos Adriano e Bernardo: 25 e 27. Há 8 anos: 25 – 8 = 17; 27 – 8 = 19 17 + 19 = 36
39	A	• Festa do cavalo: Festa do Peão de Barretos • Show de música regional: Festa do Peão de São José dos Pinhais • Desfile de bandas: Festa do Peão de Alterosa Como a Festa do Peão de Barretos caiu no dia 31 de um mês par do segundo semestre do ano, os meses possíveis são: agosto, outubro e dezembro. Como a Festa do Peão de São José dos Pinhais aconteceu 3 meses depois da Festa do Peão de Barretos, então a Festa do Peão de Barretos não aconteceu em outubro nem em dezembro, visto que todas as festas ocorreram no ano passado. Assim, a Festa do Peão de Barretos foi em agosto e o show de música regional foi em novembro. Como a Festa do Peão de Alterosa ocorreu um mês antes da Festa do Peão de Barretos, a Festa do Peão de Alterosa ocorreu em julho.
40	B	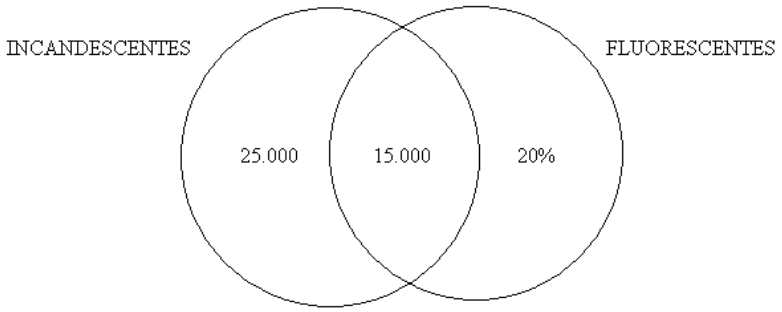 25.000 + 15.000 + 20% do total = total 40.000 + 0,2 . T = T 0,8T = 40.000 T = 50.000 residências.
41	D	A questão trata inicialmente do "Aquífero Alter do Chão" localizado na região Norte e que tem estudos desenvolvidos nas universidades do Pará e Ceará que vem apontando como um dos maiores do mundo em volume de água e, em seguida, aborda o "Aquífero Guarani", que abrange áreas dos estados do Mato Grosso, Mato Grosso do Sul, Goiás, Minas Gerais, São Paulo, Paraná, Rio Grande do Sul e Santa Catarina, além de territórios do Uruguai, Paraguai e Argentina. Fonte: Almanaque Abril 2011, pág.192.
42	A	A questão interpretativa apresentou o seguinte resultado: as afirmativas I e II são as únicas corretas. Das seis unidades pesquisadas há representantes de todas as regiões (Amazonas do Norte, Paraíba do Nordeste, São Paulo do Sudeste, Rio Grande do Sul da região Sul e Mato Grosso e Distrito Federal do Centro-Oeste). Além disso, mais de 60% dos entrevistados reconhecem a influência da raça ou da cor no mercado de trabalho, no judiciário e organismos de segurança pública, o que significa que vêm a sociedade como desigual, onde ocorre distinções. Já as afirmativas III e IV estão incorretas. A região Centro-Oeste possuiu duas unidades federativas envolvidas na pesquisa (Mato Grosso e Distrito Federal). Além disso, se a maioria dos entrevistados acreditam que a cor ou a raça são fatores de influência na justiça, isso significa que não acreditam numa justiça brasileira igualitária.

43	B	O acordo surgiu para igualar a língua portuguesa entre as nações que a adotam, como podemos fundamentar na própria reportagem citada no enunciado da questão: "O acordo ortográfico surgiu da necessidade de se unificar a língua portuguesa, falada por cerca de 250 milhões de pessoas no mundo. A decisão pretende facilitar o intercâmbio cultural entre os países lusófonos e baratear o mercado editorial" (2011, pág. 76).
44	E	Não se pode afirmar que há grandes disparidades entre o número de homens e mulheres acessando a Internet no Brasil, na análise do gráfico, já que em muitas regiões os números se encontram bem próximos, com a maior diferença detectada apenas na região Sudeste onde há uma variação de 4%. Ao analisar o gráfico, percebe-se uma tendência a uniformização entre os gêneros em grande maioria das regiões e no índice nacional. A afirmativa de que "a região Sudeste apresentou o maior índice de homens e mulheres navegando na Internet no Brasil" não se sustenta no número de mulheres internautas, já que a região Centro-Oeste apresentou um número maior do que a Sudeste. Ao analisar os gráficos das regiões Sul, Sudeste e Centro-Oeste, encontra-se claramente uma equiparação de índices muito próximos, assim como é possível afirmar que os "índices de acesso nas regiões Norte e Nordeste foram responsáveis por o índice nacional ser inferior ao das demais regiões do país". Se levarmos em conta os índices das três regiões apenas o índice nacional seria superior a 39%, ou seja, acima dos quase 35% alcançado pela média de todas as regiões. O gráfico foi extraído da "Pesquisa Nacional de Amostra de Domicílios – Acesso a Internet e posse de telefone móvel celular para uso pessoal 2008," disponível no endereço eletrônico: <http://biblioteca.ibge.gov.br/visualizacao/monografiaes/GEBIS%20-%20RJ/pnadinternet/pnadinternet2008.pdf>
45	A	Estão incorretas as <u>afirmativas III e IV</u>. A III, por afirmar que no ínicio deste século (XXI) havia uma equiparação entre população urbana e rural, o que não condiz com a realidade já que o Censo 2000 já apontou que mais de 80% da população brasileira se encontra concentrada na área urbana. Além disso, a Organização das Nações Unidas – ONU – aponta para um aumento ainda maior da população urbana que, segundo projeções, deve ultrapassar os 90% em 2050 e não regredir a ponto de equiparar-se com a rural, como propõe à afirmativa IV. As primeiras <u>afirmativas</u> da questão <u>I e II</u> estão corretas e tomam por base estudos do Instituto Brasileiro de Geografia e Estatística – IBGE e a ONU, amplamente divulgadas na Internet, onde podem ser encontradas nos endereços eletrônicos <u>Fonte</u>: • Almanaque Abril 2011, pág. 124. • <http://educacao.uol.com.br/geografia/ult1701u57.jhtm> • <http://www.mundovestibular.com.br/articles/7203/1/Processo-de-Urbanizacao-Brasileira/Paacutegina1.html> • <http://www.colegioweb.com.br/geografia/caracteristicas-da-urbanizacao-no-brasil.html>
46	E	A sequência correta é: <u>1º</u> "O Brasil sofre com o apagão e o racionamento de energia", fato registrado nos últimos anos do governo de Fernando Henrique Cardoso (2001). <u>2º</u> "Pela primeira vez, um operário assume a presidência do Brasil" fato ocorrido em 2003, após Luiz Inácio Lula da Silva se eleger no pleito de 2002. <u>3º</u> "Explode o escândalo do 'mensalão' derrubando ministros e parlamentares brasileiros" no ano de 2005, durante o primeiro governo de Luiz Inácio Lula da Silva. <u>4º</u> "Petrobrás descobre as reservas de petróleo do pré-sal no litoral brasileiro" em novembro de 2007. <u>Fonte</u>: Almanaque Abril 2011, págs. 18 e 19.

47	C	O estudo do Instituto de Pesquisa Econômica Aplicada – Ipea – prospecta a erradicação da pobreza extrema ou a miséria ainda nesta década com a extensão da pobreza total em vários estados nos próximos anos, como Santa Catariana, Paraná, São Paulo, entre outros. A fundamentação para esta questão pode ser conferida nos endereços eletrônicos ou no site do próprio Ipea (www.ipea.gov.br). Fonte: • <http://economia.estadao.com.br/noticias/economia+geral,ipea-diminuicao-da-pobreza-no-brasil-e-desigual,27228,0.htm> • <http://epocanegocios.globo.com/Revista/Common/0,,EMI154712-16357,00-IPEA+DIMINUICAO+DA+POBREZA+NO+BRASIL+E+DESIGUAL.html> • <http://www.hojeemdia.com.br/cmlink/hoje-em-dia/noticias/economia-e-negocios/ipea-diminuic-o-da-pobreza-no-brasil-e-desigual-1.144161> • <http://www.itamaraty.gov.br/sala-de-imprensa/selecao-diaria-de-noticias/midias-nacionais/brasil/agencia-estado/2011/06/17/ipea-estrangeiros-esperam-reducao-da-pobreza-no/print-nota> • <http://economia.uol.com.br/ultimas-noticias/redacao/2010/07/13/crescimento-economico-acelerado-nao-garante-reducao-da-pobreza-na-mesma-proporcao-diz-ipea.jhtm>
48	C	A questão solicita o conhecimento sobre um fato que repercutiu de forma intensa no Brasil e no mundo que foi o enfrentamento comercial que o Brasil efetuou junto à maior nação do planeta (EUA) no organismo internacional apropriado para este fim, ou seja, a Organização Mundial do Comércio – OMC. Com sede em Genebra, na Suíça, a OMC é a sigla desta organização que realiza a intermediação entre os interesses comerciais das nações no que tange ao comércio internacional. Além disso, a questão denota conhecimentos acerca das siglas das principais organizações internacionais existentes hoje no Planeta. O conhecimento do significado de cada sigla já proporcionaria ao candidato condições de optar por associação a alternativa que se encontra mais integrada ao tema apresentado.
49	B	A disputa resultou numa decisão surpreendente, já que a Organização Mundial do Comércio (OMC) autorizou o Brasil a impor retaliações sobre o governo norte-americano em resposta aos subsídios ilegais que a Casa Branca distribuiu aos produtos de algodão. Em dezembro de 2007, a Organização Mundial do Comércio – OMC – definiu uma condenação, da qual os norte-americanos apelaram em fevereiro de 2008, mas a decisão foi confirmada em junho do mesmo ano. A OMC informou que a grande potência não aplicou a decisão de 2005, na qual os juízes da organização solicitaram aos americanos que reformulassem os subsídios. Por isso, liberou o Brasil a adotar tarifas e quebrar direitos de propriedade intelectual. Inclusive, autorizou a "retaliação cruzada" que pode ser aplicada em setor distinto ao do produto ou serviço em que a controvérsia se deu. Tais informações referentes às questões 49 e 50 podem ser confirmadas no Almanaque de Atualidades, ou em diversos endereços eletrônicos dos principais veículos de comunicação do país. Fonte: • <http://www.estadao.com.br/noticias/economia,omc-autoriza-brasil-a-retaliar-os-eua,427224,0.htm> • <http://economia.uol.com.br/ultimas-noticias/afp/2011/03/25/omc-decide-a-favor-do-brasil-em-disputa-com-eua-sobre-suco-de-laranja.jhtm> • <http://www1.folha.uol.com.br/folha/dinheiro/ult91u414747.shtml> • <http://economia.ig.com.br/retaliacao+do+brasil+aos+eua+comeca+dia+7+de+abril/n1237561710946.html>.
50	D	O objetivo desta questão é conhecer a distribuição territorial do Brasil no que se refere aos estados e região, além da capacidade de leitura de dados gráficos. Com base no mapa, com a identificação dos estados, pode-se conferir que o Rio Grande do Sul (RS) possui áreas com risco de transmissão focalizada e não o Paraná (PR), conforme se afirma na questão. Também pode-se certificar de que na região Sudeste não é possível afirmar que todos os estados apresentam risco moderado de epidemia de dengue, já que Espírito Santo (ES) e Rio de Janeiro (RJ) possuem risco muito alto e Minas Gerais (MG) possui risco alto, enquanto São Paulo (SP) possui risco moderado. Já os estados do Maranhão (MA), Piauí (PI), Ceará (CE), Rio Grande do Norte (RN), Paraíba (PB), Pernambuco (PE), Alagoas

		(AL), Sergipe (SE) e Bahia (BA), que formam o Nordeste, encontram-se em área de risco muito alto de epidemia de dengue. Além disso, no Centro-Oeste é possível afirmar que as unidades se encontram em níveis distintos de riscos, já que Mato Grosso detém risco muito alto; Mato Grosso do Sul e Goiás têm risco alto, e o Distrito Federal, risco moderado. 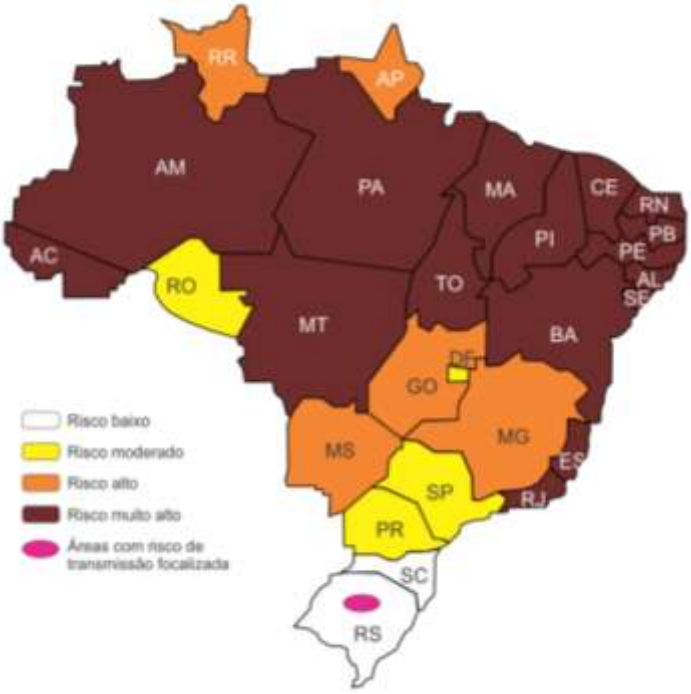
51	C	A veracidade da opção <u>C</u> como dá-se a partir da figuras onde se pode observar o caminho para acesso à ferramenta. Observe: 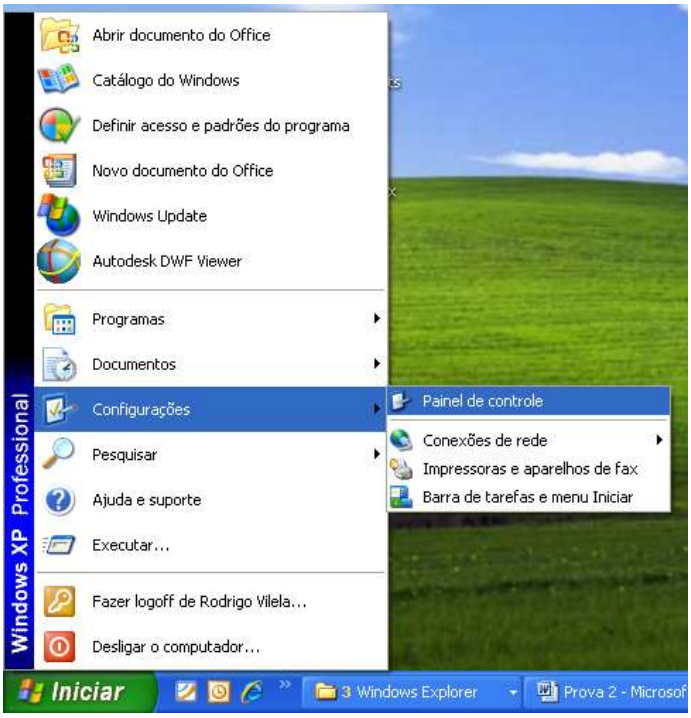

		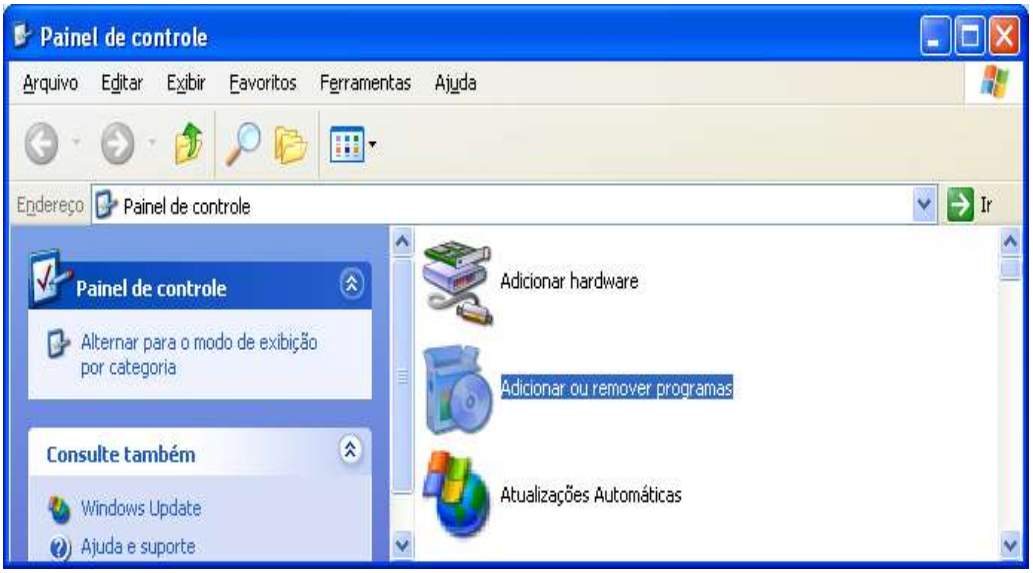
52	E	O comando Recortar no ambiente de uso do Windows Explorer pode ser acessado com a combinação das teclas "Ctrl+X" em acordo o website de suporte Microsoft tópico teclas de atalho. Fonte: <http://support.microsoft.com/kb/301583/pt-br>
53	A	Download é a transferência de dados de um computador remoto para um computador local, quando baixa-se um arquivo e, o transfere da Internet para o computador. Os arquivos mais comumente baixados são programas, atualizações e outros tipos de arquivos como demonstrações de jogos, arquivos de música e vídeo e documentos. Fazer um download também pode significar copiar informações de qualquer fonte para um computador ou dispositivo, como copiar suas músicas favoritas para um player de música portátil. Fonte: Conteúdo Ajuda (Microsoft Internet Explorer 8.0 – configuração padrão), Baixando arquivos da Internet: perguntas frequentes tópico: O que significa o download de um arquivo (baixar um arquivo)?
54	E	O comando "Parágrafo" é componente do menu Formatar, como mostra a imagem extraída da interface do aplicativo. Observe: 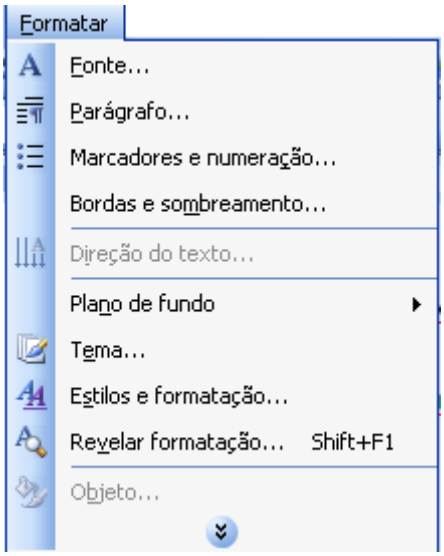

55	B	Formatação condicional é um formato, como sombreamento de célula e cor de fonte, que o Microsoft Excel aplica automaticamente a células, se uma condição especificada for verdadeira. 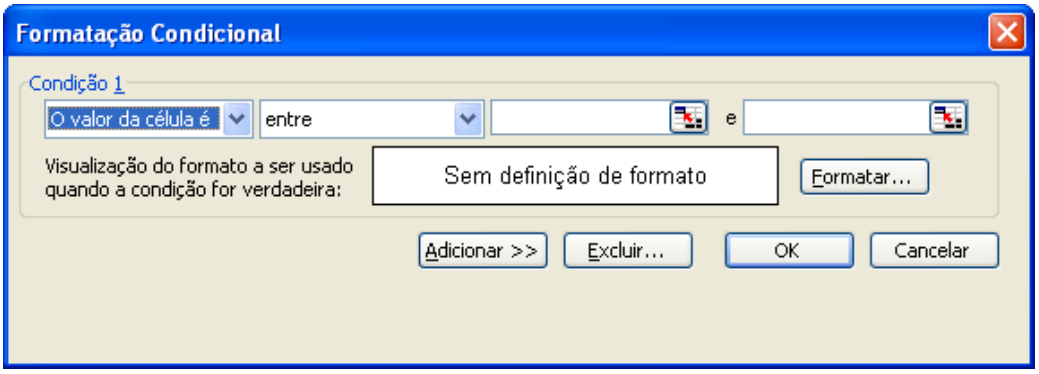
56	E	A combinação das teclas Ctrl + T inclui o documento inteiro na seleção executada. Fonte: <http://office.microsoft.com/pt-br/word-help/teclas-de-atalho-do-teclado-HP005186664.aspx> No Microsoft Word 2003, a extensão de arquivo padrão é apenas .doc; docx é extensão de arquivo do Word na versão 2007, que em sua configuração padrão, não pode ser manipulado na versão 2003. Possui ferramenta para verificação de ortografia e gramática. 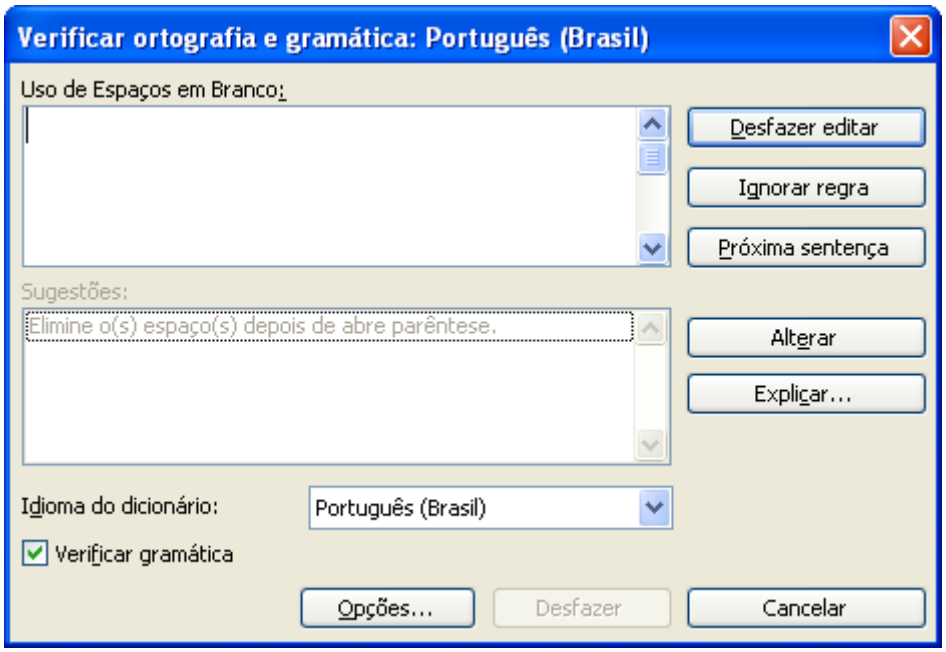 Com a ferramenta Pincel é possível copiar a formatação gráfica do texto selecionado Fonte: <http://office.microsoft.com/pt-br/word-help/usar-o-pincel-HP001168426.aspx?CTT=1>
57	C	O Mozilla Firefox pode ser baixado para a instalação de vários sistemas operacionais, incluindo Linux e Microsoft Windows. Fonte: <http://br.mozdev.org/download/> O formato padrão de endereço eletrônico é usuário@provedor.com.br. Fonte: <http://office.microsoft.com/pt-br/outlook-help/o-que-e-meu-endereco-de-email-HA001150766.aspx?CTT=1&origin=EC001023000> No envio de mensagens eletrônicas, é possível anexar arquivos de diversos formatos como imagens documentos de texto planilhas eletrônicas e etc. No Internet Explorer, as teclas de atalho Ctrl + F têm a função de localizar conteúdo texto na página atual. Fonte: Conteúdo Ajuda (Microsoft Internet Explorer 8.0 – configuração padrão), “Atalhos de teclado do Internet Explorer”.

58	E	O Microsoft® Office Outlook® 2003 é um programa de comunicação e gerenciador de informações pessoais que fornece um local unificado para o gerenciamento de emails, calendários, contatos e outras informações pessoais e de equipe. Microsoft ® Office Excel 2003 é o programa de planilha eletrônica que dá suporte para XML e novos recursos que tornam mais fácil analisar e compartilhar informações. Mozilla Firefox é um navegador livre e multi-plataforma desenvolvido pela Mozilla *Foundation* (em português: Fundação Mozilla) com ajuda de centenas de colaboradores. A intenção da fundação é desenvolver um navegador leve, seguro, intuitivo e altamente extensível. Baseado no componente de navegação da Mozilla Suite (continuada pela comunidade como Seamonkey), o Firefox tornou-se o objetivo principal da Mozilla *Foundation*. Com o Microsoft Office PowerPoint 2003, é possível criar itens visualmente impressionantes, como apresentações com texto, elementos gráficos, fotos, vídeo, animação e muito mais. Fonte: • <http://office.microsoft.com/pt-br/support/?CTT=97> • <http://br.mozdev.org/>
59	B	O comando para acesso ao gerenciador de tarefas é através das teclas Ctrl + Alt + Delete. A guia Aplicativos exibe o status dos programas que estão sendo executados no computador. Nessa guia, o usuário pode finalizar e alternar para ou iniciar um programa. A guia Desempenho exibe uma visão geral dinâmica sobre a performance do computador. O menu Desligar possibilita dar ao computador o comandos desligar, reiniciar, desativar. Fonte: Ajuda do Microsoft Windows XP Professional. "Gerenciador de tarefas do Windows".
60	C	Interface de uso do Microsoft Excel, onde a figura ilustra todos os comandos da barra Formatação. Observe:

GABARITO PRELIMINAR COMENTADO
PROCESSO SELETIVO SIMPLIFICADO – IBGE
AGENTE DE PESQUISAS E MAPEAMENTO – TIPO 2

QUESTÃO	GABARITO	JUSTIFICATIVAS
01	D	Os pronomes relativos se referem a um termo anterior – chamado antecedente –, projetando-o na oração seguinte, subordinada a esse antecedente. Cumprem, portanto, duplo papel: substituem ou especificam um antecedente e introduzem uma oração subordinada. Atuam, assim, como pronomes e conectivos a um só tempo (Pasquale e Ulisses. Gramática da Língua Portuguesa). A palavra "que" é, na frase do enunciado, um pronome relativo. O antecedente a que se relaciona é "os adolescentes".
02	B	O pronome "tal" desempenha papel importantíssimo no inter-relacionamento das partes que constituem frases e textos. (Pasquale e Ulisses. Gramática da Língua Portuguesa). É considerado pronome demonstrativo, tal equivale nesse caso a "esse" fazendo uma relação com "consumo" na frase anterior. Tal ligação, no trecho do texto foi feita através da conjunção aditiva "e", desta forma tal relação é preservada.
03	E	A conclusão trata-se do fechamento das ideias apresentadas. Aquilo que se pode inferir diante do conjunto de fatos / ideias apresentados no texto. Desta forma, a conclusão a respeito dos dados da pesquisa estabelece um paralelo entre hábitos alimentares e idade do indivíduo. "Já as bebidas com adição de açúcar (sucos, refrescos e refrigerantes) têm consumo elevado, <u>especialmente entre os adolescentes, que ingerem o dobro da quantidade registrada para adultos e idosos, além de apresentarem alta frequência de consumo de biscoitos, linguiças</u>, salsichas, mortadelas, sanduíches e salgados e uma menor ingestão de feijão, saladas e verduras."
04	E	<u>Está, além</u>: acentuam-se as palavras oxítonas que terminam em: a,as, e, es, o, os, em, ens. Existem algumas palavras que recebem acento excepcional, para que sejam diferenciadas, na escrita, de suas homófonas. São casos muito particulares e, por isso mesmo, pouco numerosos. Entre eles está o acento que diferencia a terceira pessoa do singular da terceira pessoa do plural do presente do indicativo do verbo "ter": eles têm. <u>Fonte</u>: (Pasquale e Ulisses. Gramática da Língua Portuguesa)
05	E	A matéria do texto é o tema, que, por sua vez, resulta do tratamento dado pelo autor a determinado assunto (Garcia, Othon M. Comunicação em Prosa Moderna). O tema "os hábitos de alimentação da sociedade brasileira" pode ser comprovado através do tratamento dado pelo autor do texto ao assunto que tem como referência a POF (Pesquisa de Orçamentos Familiares) 2008-2009 do IBGE.
06	A	Os parênteses são empregados, geralmente, para isolar palavras, expressões ou frases que não se encaixam na sequência lógica do enunciado. Neste caso, trata-se de uma explicação circunstancial, já que o que está entre parênteses explica a expressão anterior "inadequação do consumo". <u>Fonte</u>: Faraco* Moura* Maruxo. Gramática, pág. 454.
07	A	Conjugação do verbo <u>ser</u>. Pretérito Perfeito do Indicativo: fui, foste, foi, fomos, fostes, <u>foram</u>. Conjugação do verbo <u>estar</u>. Pretérito Perfeito do Indicativo: estive, estiveste, <u>esteve</u>, estivemos, estivestes, estiveram. <u>Fonte</u>: Pasquale e Ulisses. Gramática da Língua Portuguesa
08	D	De acordo com o Dicionário Aurélio da Língua Portuguesa, "frequência" significa "repetição amiudada de fatos ou acontecimentos". Desta forma, "apresentarem alta frequência de consumo" indica que tal ação "consumir biscoitos, linguiças, salsichas, etc., é feita constantemente, numa constância de tempo, sempre.

09	C	Antonímia é a oposição de sentido entre dois termos, uma das relações possíveis estabelecidas pelos antônimos (Faraco* Moura* Maruxo. Gramática). "Recomendados" tem oposição de sentido em relação a "desaconselhados". De acordo com o Dicionário da Língua Portuguesa Aurélio: recomendados = (recomendar: aconselhar, indicar) aconselhados, indicados. Desaconselhados = (desaconselhar: desviar de uma resolução, dissuadir) desviados de uma resolução, dissuadidos.
10	B	De acordo com o Dicionário da Língua Portuguesa, os vocábulos homem e pão apresentam o seguinte significado, respectivamente: Homem = a espécie humana, a humanidade. Pão = o alimento diário. Entretanto, cabe ressaltar que as palavras possuem o que chamamos de polissemia quanto ao significado, que é a multiplicidade de sentido que um termo possui de acordo com o contexto no qual está inserido. (Faraco* Moura* Maruxo. Gramática, pág. 134) Neste caso, Hagar entendeu a fala de Eddie sortudo considerando a polissemia dos vocábulos, isso pode ser confirmado pela resposta por ele dada "que beleza de pensamento". Assim, "o homem não vive só de pão" é entendido por Hagar como: o ser humano não vive só daquilo que é material, que pode alimentar suas necessidades físicas, mas sim também daquilo que alimenta seu ser emocional, seu interior.
11	A	Eddie = substantivo: os substantivos são palavras que designam os seres. Profundo = adjetivo: os adjetivos são palavras que expressam as características dos seres. Esse = pronome demonstrativo: pronomes demonstrativos são os que indicam o lugar, a posição ou a identidade dos seres, relativamente às pessoas do discurso. Seu = pronome possessivo: os pronomes possessivos referem-se às pessoas do discurso, atribuindo-lhes a posse de alguma coisa. Precisa = verbo: é uma palavra que exprime ação, estado, fato ou fenômeno. Neste caso, exprime uma ação. Ou = conjunção: é uma palavra invariável que liga orações ou palavras da mesma oração. Uma = artigo: é uma palavra que antepomos aos substantivos para dar aos seres um sentido determinado ou (neste caso) indeterminado. Indica, ao mesmo tempo, o gênero e o número dos substantivos. Fonte: Novíssima Gramática da Língua Portuguesa. Domingos Paschoal Cegalla
12	B	No segundo quadrinho há uma surpresa para Hagar, já que Eddie sortudo usa a palavra pão em seu sentido próprio, ou seja, denotativo. Isso é comprovado ao acrescentar às suas ideias a necessidade que o homem tem de comer outros alimentos além do pão. Fonte: Comunicação em Prosa Moderna. Othon M. Garcia. pág.178.
13	A	As orações subordinadas adverbiais concessivas exprimem um fato que se concede, que se admite, em oposição ao da oração principal. Entre as conjunções subordinativas que indicam concessão estão "embora" e "ainda que". Fonte: Novíssima Gramática da Língua Portuguesa. Domingos Paschoal Cegalla. pág. 398.
14	B	Linguagem formal é aquela que se organiza com base nas regras gramaticais, a gramática normativa. O texto IV não contradiz o texto III, pelo contrário, eles se completam à medida que tratam de assuntos afins. A atualidade do texto III pode ser comprovada a partir das informações do texto IV.
15	C	A expressão "há um longo caminho a percorrer" indica que há algo a ser mudado, resolvido "o problema da poluição". Não há conformismo com a atual situação.
16	D	Longitude é a distância, expressa em graus, minutos e segundos de arco, entre o meridiano de um determinado ponto na superfície terrestre e o meridiano de Greenwich, sendo que todas as outras definições estão incorretas. A opção A expressa uma definição de latitude, as opções B, C e E estão totalmente equivocadas e tratam dos meridianos e dos paralelos. Fonte: Magnoli, Demétrio. Geografia: a construção do mundo- geografia Geral e do Brasil. 1ª edição. São Paulo: Moderna 2005, pág. 36.

17	C	As convenções cartográficas servem para facilitar a leitura dos mapas, convencionado representar cada elemento do espaço sempre com o mesmo símbolo, então as figuras representam respectivamente: montanha, indústria e minério. Fonte: Moreira, Igor. O Espaço Geográfico. Geografia Geral e do Brasil. Editora Ática 2004, pág. 448.
18	A	Os motivos dos maiores contrastes de acordo com a tabela podem ser visualizados nas taxas de analfabetismo e também no rendimento mensal. A opção B está incorreta, pois dos três indicadores, apenas na taxa de pessoas empregadas observa-se uma maior semelhança. A opção C está incorreta, pois o rendimento mensal é menor onde as taxas de analfabetismo são elevadas. A opção D está incorreta, pois os maiores rendimentos mensais estão concentrados de acordo com a tabela nas regiões sul e centro-oeste. A opção E está incorreta, pois as maiores taxas de analfabetismo estão concentradas norte e nordeste. Fonte: Instituto Brasileiro de Geografia e Estatística – IBGE: vamos contar censo 2000 nas escolas – 2010, págs.40-41.
19	E	A escala é um elemento cartográfico que demonstra a relação das distâncias representadas no mapa e as distâncias reais da superfície cartografada. A opção A está incorreta, pois a legenda è a chave para leitura dos símbolos ou das convenções cartográficas, que são conjuntos de sinais, figuras e cores que aparecem nos mapas e por meio dos quais podemos interpretar as informações que eles contêm. A opção B está incorreta, pois o título do mapa nos informa do que trata tal documento cartográfico. A opção C está incorreta, pois a fonte nos informa de onde saíram os dados. A opção D está incorreta, pois assim como o título vem trazer informações do que se trata o documento cartográfico. Fonte: Magnoli, Demétrio et al. Geografia – A construção do mundo – Geografia Geral e do Brasil. 1ª Ed. São Paulo: Moderna 2005, pág.34.
20	A	Os climogramas retratados na questão expressam um clima subtropical, com chuvas bem distribuídas durante o ano, e com elevada amplitude térmica, e um clima equatorial, com grande índice pluviométrico e com menor amplitude térmica. Fonte: Tamdjian, James Onig. Geografia Geral e do Brasil: estudos para a compreensão do espaço. Ensino Médio. Volume único – São Paulo: FTD 2005, pág. 69.
21	B	A Mata dos Cocais constitui-se uma mata de transição, com predominância do babaçu e da ocorrência esporádica da Carnaúba. Fonte: Moreira, Igor. O Espaço Geográfico. Geografia Geral e do Brasil. Editora Ática 2004, pág. 448.
22	B	As opções que demonstram a importância do(s) bioma(s), sua(s) fragilidade(s) e a eminência no que diz respeito à sua preservação são: opção A, C, D e E, porém a opção B demonstra uma não verdade, pois a aprovação da ementa pelo Senado, na verdade vem mostrar ser um reflexo do valor secundário e não primário dado ao acervo ambiental brasileiro. Fonte: Serafini Júnior, Sérgio. Geografia – Conhecimento Prático – Bioma Cerrado: um futuro patrimônio nacional. Edição nº 38 Julho de 2011, pág. 11.
23	C	Os estados brasileiros não têm a mesma autonomia dos estados americanos ou das províncias canadenses, sendo a opção A incorreta; a opção B está incorreta, pois os vinte seis estados, tanto quanto os municípios e o Distrito Federal exercem competências e atribuições legislativas, normativas, políticas, administrativas e financeiras que a Constituição lhes confere, porém há restrições aos estados e aos municípios; A opção C está correta, pois a União dita à maioria dos assuntos reguláveis por lei, restando aos estados e municípios quase migalhas das competências normativas federais; a opção D está incorreta, pois o Brasil não

		pode ser considerado uma confederação, e sim uma federação, que não sinôminos; a opção E está incorreta, pois os estados podem incorporar-se entre si, subdividir-se ou desmembrar-se para anexarem-se a outros ou formarem novos estados e territórios federais. Fonte: Almeida, Lúcia Marina Alves de e Rigolin, Tércio Barbosa. Geografia: Geral e do Brasil. Volume Único. 1ª Ed. São Paulo: Ática 2005, pág. 193.
24	A	A 1ª afirmativa está correta, pois nos países subdesenvolvidos, assim como o Brasil, parte do setor terciário é composta de economia informal; a 2ª afirmativa está correta, pois a economia informal se constitui-se a partir de atividades não registradas legalmente e que não sofrem qualquer tipo de tributação; a 3ª afirmativa está correta, pois a economia informal pode ser comparada a um iceberg, tendo como sua ponta o comércio ambulante, reflexo do desemprego estrutural; a 4ª afirmativa está incorreta, pois a renda gerada pelo circuito informal influi diretamente na economia formal. Fonte: Lucci, Ellian Alabi et aL. Geografia Geral e do Brasil – Ensino Médio. 3ª Ed. São Paulo: Saraiva 2005, pág.195.
25	E	A descrição denota as características específicas da bacia Amazônica, a dimensão de drenagem, a nascente do rio no Peru, as denominações diferenciadas que recebe o rio Amazonas antes de atingir o oceano Atlântico, constituindo características específicas da bacia Amazônica. Fonte: Almeida, Lúcia Marina Alves de e Rigolin, Tércio Barbosa. Geografia: Geral e do Brasil. Volume Único. 1ª Ed. São Paulo: Ática 2005, pág.129.
26	C	A descrição é de uma escala numérica, a correspondência é indicada por meio de uma fração. Outra escala também adotada nos mapas é a escala gráfica, porém essa relação é diretamente indicada em uma linha graduada, não sendo o caso representado. Fonte: Magnoli, Demétrio e Araujo, Regina. Geografia: a construção do mundo. Geografia geral e do Brasil. 1ª edição. São Paulo, 2005 pág. 34.
27	E	A única opção linear é a figura II, uma vez que é utilizada para objetos cuja largura é desprezível em relação ao próprio comprimento, como acontecem com rodovias e ferrovias, o signo pontual, figura I, serve para representar objetos que ocupam uma superfície insignificante na escala adotada. Já o signo zonal, figura III, é usado para objetos e fenômenos cujas dimensões sejam suficientes grandes para serem representados por uma superfície proporcionalmente homóloga. Fonte: Magnoli, Demétrio. Geografia: a construção do mundo- geografia geral e do Brasil. 1ª edição. São Paulo: Moderna 2005, pág.34.
28	E	A importância da agropecuária na economia nacional aumentou, e não declinou desde a década de 1930, a participação da agropecuária no PIB nacional vem declinando; o setor agropecuário mantém sua função histórica de produtor de bens de exportação; no início da década de 1950, o setor agropecuário contribuía com cerca de um quarto do PIB brasileiro; em 2003, a participação do setor representava cerca de 10% do total. O processo de modernização da economia brasileira subordinou a agropecuária das necessidades do capital urbano-industrial. Fonte: Magnoli, D e Araújo, Regina. Geografia – A Construção do Mundo – Geografia Geral e do Brasil. 1ª edição – São Paulo, 2005 pág. 223-228.
29	B	A 1ª afirmativa é verdadeira, pois o arcabouço natural do território brasileiro pertence aos tempos antigos; a 2ª afirmativa é verdadeira, uma vez que mostra a estabilidade do relevo brasileiro, ao apresentar latitudes modestas e predomínio de áreas aplainadas, o que facilita o entendimento da grande variedade das feições regionais e locais; a 3ª afirmativa é falsa, pois os climas desempenham papéis decisivos na modelagem do relevo; a 4ª afirmativa é

<table>
<tr><td></td><td></td><td>verdadeira, realmente o território brasileiro sofreu alternâncias de climas o que favoreceu a modelagem das formas de relevo atuais.

<u>Fonte</u>: Magnoli, Demétrio et all. Geografia – A construção do mundo – Geografia Geral e do Brasil. 1ª Ed. São Paulo: Moderna 2005, pág. 68-69.</td></tr>
<tr><td>30</td><td>E</td><td>Primeiramente, denota-se a saída de nordestinos à região mineradora; depois a saída de nordestinos rumo à Amazônia para trabalhar na extração da borracha; a saída de nordestinos (rumo ao sudeste) motivada pela industrialização; a saída nordestinos que migraram para o sudeste e centro-oeste (Mato-Grosso) e o Sul (Paraná); saída de sulistas rumo ao centro-oeste (agropecuária) e de nordestinos rumo à Amazônia (agropecuária e garimpo).

<u>Fonte</u>: Instituto Brasileiro de Geografia e Estatística – Atlas Nacional do Brasil, 2000 pág.76.</td></tr>
<tr><td>31</td><td>C</td><td>Bruna usou o telefone fixo na quarta-feira da primeira semana e, portanto como ela usou o mesmo telefone de 3 em 3 dias temos:
<table>
<tr><td>D</td><td>S</td><td>T</td><td>Q</td><td>Q</td><td>S</td><td>S</td><td>D</td><td>S</td><td>T</td><td>Q</td><td>Q</td><td>S</td><td>S</td></tr>
<tr><td>fixo</td><td></td><td></td><td>fixo</td><td></td><td></td><td>fixo</td><td></td><td></td><td>fixo</td><td></td><td></td><td>fixo</td><td></td></tr>
</table>
Na semana seguinte, Bruna usou o pré-pago na quarta-feira. Assim, pode-se completar a tabela.
<table>
<tr><td>D</td><td>S</td><td>T</td><td>Q</td><td>Q</td><td>S</td><td>S</td><td>D</td><td>S</td><td>T</td><td>Q</td><td>Q</td><td>S</td><td>S</td></tr>
<tr><td>fixo</td><td>Pré-pago</td><td>conta</td><td>fixo</td><td>Pré-pago</td><td>conta</td><td>fixo</td><td>Pré-pago</td><td>conta</td><td>fixo</td><td>Pré-pago</td><td>conta</td><td>fixo</td><td>Pré-pago</td></tr>
</table>
Na segunda semana, o celular pré-pago foi utilizado 3 vezes e os demais telefones duas vezes cada uma. O telefone mais utilizado na segunda semana foi o celular pré-pago.</td></tr>
<tr><td>32</td><td>B</td><td>Total de pessoas: 64 . 3 = 192
75% de 64 = 48 (sexo masculino)
25% de 64 = 16 (sexo feminino)
Como nas 64 casas existem 64 mães, o total de pessoas do sexo masculino é 64 + 16 = 80</td></tr>
<tr><td>33</td><td>A</td><td>Número de pessoas que têm o hábito de comer:
• Apenas legumes: 18
• Apenas frutas: 23
• Apenas verduras: 8
• Nenhum dos alimentos citados: 100 – (18 + 14 + 23 + 12 + 8 + 9 + 6) = 100 – 90 = 10
Assim, o número de pessoas que têm o hábito de comer apenas um dos itens citados ou nenhum deles é igual a: 18 + 23 + 8 + 10 = 59</td></tr>
<tr><td>34</td><td>A</td><td><u>Área total dos quartos dos filhos</u> = $54m^2$
<u>Área de cada quarto dos filhos</u> = $54 \div 3 = 18m^2$
São 9 filhos e 3 quartos, portanto 3 filhos para cada quarto.
3 pessoas ____ $18m^2$
2 pessoas ____ xm^2
3x = 2 . 18
3x = 36
x = 12 m^2</td></tr>
<tr><td>35</td><td>E</td><td><u>Um casal, duas crianças e dois adolescentes</u>. Como Paula é mais velha que Andréa e mais nova que Joana, então Joana é a mais velha de todas as mulheres, sendo, portanto a mãe. Assim, Joana é a mãe; Paula é a filha mais velha e Andréa é a filha mais nova. Marcelo é o pai ou Paula é a mãe. Como já sabemos que Paula não é a mãe, então Marcelo é o pai.</td></tr>
</table>

		Carlos não é mais novo que Maurício. Assim, Carlos é entre os filhos homens, o mais velho. Portanto, Maurício é entre os filhos homens o mais novo. Como os dois primeiros filhos a nascer são do sexo masculino, temos: Casal: Marcelo e Joana Filhos: (1º) Carlos (2º) Maurício (3º) Paula (4º) Andréa Maurício é mais velho que Marcelo. Essa afirmativa é falsa, pois sendo Marcelo o pai, Maurício não pode ser mais velho que ele.
36	B	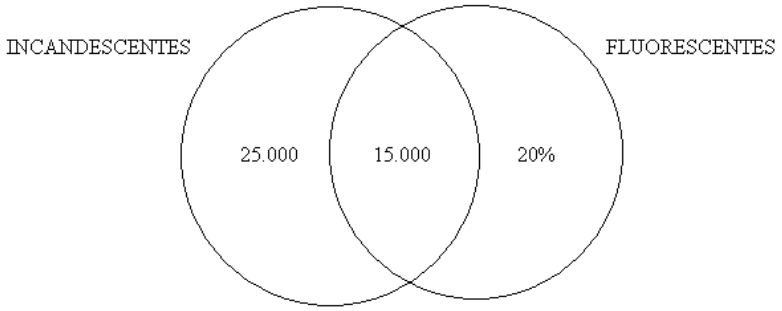 25.000 + 15.000 + 20% do total = total 40.000 + 0,2 . T = T 0,8T = 40.000 T = 50.000 residências.
37	A	• Festa do cavalo: Festa do Peão de Barretos • Show de música regional: Festa do Peão de São José dos Pinhais • Desfile de bandas: Festa do Peão de Alterosa Como a Festa do Peão de Barretos caiu no dia 31 de um mês par do segundo semestre do ano, os meses possíveis são: agosto, outubro e dezembro. Como a Festa do Peão de São José dos Pinhais aconteceu 3 meses depois da Festa do Peão de Barretos, então a Festa do Peão de Barretos não aconteceu em outubro nem em dezembro, visto que todas as festas ocorreram no ano passado. Assim, a Festa do Peão de Barretos foi em agosto e o show de música regional foi em novembro. Como a Festa do Peão de Alterosa ocorreu um mês antes da Festa do Peão de Barretos, a Festa do Peão de Alterosa ocorreu em julho.
38	C	CIDADE A Veículos Habitantes 8 ---------- 20 45.000 ---------- X_A $8\ X_A = 20.45000$ $8\ X_A = 900.000$ $X_A = 112.500$ CIDADE B Veículos Habitantes 6 ---------- 30 30.000 ---------- X_B $6\ X_B = 30.30000$ $6\ X_B = 900.000$ $X_B = 150.000$ A cidade B tem menos de 155.000 habitantes.
39	B	Idades: x; x + 1; x + 2 x + x + 1 + x + 2 = 78 3x = 75 x = 25 Idades: 25; 26; 27 Como Ciro é o irmão do meio, ele tem 26 anos e seus irmãos Adriano e Bernardo: 25 e 27. Há 8 anos: 25 – 8 = 17; 27 – 8 = 19 17 + 19 = 36

<table>
<tr>
<td>

40

</td>
<td>

D

</td>
<td>

- Quem nasceu em Pernambuco não tem olhos castanhos.
- A mãe ou a filha nasceu no Rio de janeiro, logo o pai não nasceu no Rio de Janeiro.
- O pai ou a mãe tem olhos castanhos, logo a filha não tem olhos castanhos.
- A filha ou o pai é alagoano, logo a mãe não é alagoana.
- Quem é alagoano não tem olhos verdes.
- Quem nasceu no Rio de Janeiro tem olhos verdes.

<table>
<tr><th>Dados</th><th>Pai</th><th>Mãe</th><th>Filha</th><th>Castanhos</th><th>Verdes</th><th>Azuis</th></tr>
<tr><td>RJ</td><td>X</td><td></td><td></td><td>X</td><td>X</td><td>SIM</td></tr>
<tr><td>PE</td><td></td><td></td><td></td><td>X</td><td>SIM</td><td>X</td></tr>
<tr><td>AL</td><td></td><td>X</td><td></td><td>SIM</td><td>X</td><td>X</td></tr>
<tr><td>Castanhos</td><td></td><td></td><td>X</td><td></td><td></td><td></td></tr>
<tr><td>Verdes</td><td></td><td></td><td></td><td></td><td></td><td></td></tr>
<tr><td>Azul</td><td></td><td></td><td></td><td></td><td></td><td></td></tr>
</table>

Pela tabela pode-se concluir que:

- Se quem nasceu no Rio de Janeiro tem olhos azuis e como o pai não nasceu no Rio de Janeiro, então ele não tem olhos azuis.
- Quem nasceu em Alagoas tem olhos castanhos, e como a mãe não nasceu em alagoas,então ela não tem olhos castanhos. Assim, o pai tem olhos castanhos, visto que o pai ou a mãe tem olhos castanhos.
- Quem nasceu em Alagoas tem olhos castanhos e como o pai tem olhos castanhos, então ele nasceu em Alagoas.

A última informação diz que o pai tem olhos verdes ou a filha nasceu em Pernambuco. Como o pai não tem olhos verdes, então a filha nasceu em Pernambuco.

<table>
<tr><th>Dados</th><th>Pai</th><th>Mãe</th><th>Filha</th><th>Castanhos</th><th>Verdes</th><th>Azuis</th></tr>
<tr><td>RJ</td><td>X</td><td>SIM</td><td>X</td><td>X</td><td>X</td><td>SIM</td></tr>
<tr><td>PE</td><td>X</td><td>X</td><td>SIM</td><td>X</td><td>SIM</td><td>X</td></tr>
<tr><td>AL</td><td>SIM</td><td>X</td><td>X</td><td>SIM</td><td>X</td><td>X</td></tr>
<tr><td>Castanhos</td><td>SIM</td><td>X</td><td>X</td><td></td><td></td><td></td></tr>
<tr><td>Verdes</td><td>X</td><td>X</td><td>SIM</td><td></td><td></td><td></td></tr>
<tr><td>Azul</td><td>X</td><td>SIM</td><td>X</td><td></td><td></td><td></td></tr>
</table>

A mãe é carioca e o pai tem olhos castanhos.

</td>
</tr>
<tr>
<td>

41

</td>
<td>

A

</td>
<td>

Estão incorretas as <u>afirmativas III e IV</u>. A III, por afirmar que no ínicio deste século (XXI) havia uma equiparação entre população urbana e rural, o que não condiz com a realidade já que o Censo 2000 já apontou que mais de 80% da população brasileira se encontra concentrada na área urbana. Além disso, a Organização das Nações Unidas – ONU – aponta para um aumento ainda maior da população urbana que, segundo projeções, deve ultrapassar os 90% em 2050 e não regredir a ponto de equiparar-se com a rural, como propõe à afirmativa IV. As primeiras <u>afirmativas</u> da questão <u>I e II</u> estão corretas e tomam por base estudos do Instituto Brasileiro de Geografia e Estatística – IBGE e a ONU, amplamente divulgadas na Internet, onde podem ser encontradas nos endereços eletrônicos

<u>Fonte</u>:

- Almanaque Abril 2011, pág. 124.
- <http://educacao.uol.com.br/geografia/ult1701u57.jhtm>
- <http://www.mundovestibular.com.br/articles/7203/1/Processo-de-Urbanizacao-Brasileira/Paacutegina1.html>
- <http://www.colegioweb.com.br/geografia/caracteristicas-da-urbanizacao-no-brasil.html>

</td>
</tr>
<tr>
<td>

42

</td>
<td>

B

</td>
<td>

O acordo surgiu para igualar a língua portuguesa entre as nações que a adotam, como podemos fundamentar na própria reportagem citada no enunciado da questão:
“O acordo ortográfico surgiu da necessidade de se unificar a língua portuguesa, falada por cerca de 250 milhões de pessoas no mundo. A decisão pretende facilitar o intercâmbio cultural entre os países lusófonos e baratear o mercado editorial” (2011, pág. 76).

</td>
</tr>
</table>

43	E	Não se pode afirmar que há grandes disparidades entre o número de homens e mulheres acessando a Internet no Brasil, na análise do gráfico, já que em muitas regiões os números se encontram bem próximos, com a maior diferença detectada apenas na região Sudeste onde há uma variação de 4%. Ao analisar o gráfico, percebe-se uma tendência a uniformização entre os gêneros em grande maioria das regiões e no índice nacional. A afirmativa de que "a região Sudeste apresentou o maior índice de homens e mulheres navegando na Internet no Brasil" não se sustenta no número de mulheres internautas, já que a região Centro-Oeste apresentou um número maior do que a Sudeste. Ao analisar os gráficos das regiões Sul, Sudeste e Centro-Oeste, encontra-se claramente uma equiparação de índices muito próximos, assim como é possível afirmar que os "índices de acesso nas regiões Norte e Nordeste foram responsáveis por o índice nacional ser inferior ao das demais regiões do país". Se levarmos em conta os índices das três regiões apenas o índice nacional seria superior a 39%, ou seja, acima dos quase 35% alcançado pela média de todas as regiões. O gráfico foi extraído da "Pesquisa Nacional de Amostra de Domicílios – Acesso a Internet e posse de telefone móvel celular para uso pessoal 2008," disponível no endereço eletrônico: <http://biblioteca.ibge.gov.br/visualizacao/monografiaes/GEBIS%20-%20RJ/pnadinternet/pnadinternet2008.pdf>
44	A	A questão interpretativa apresentou o seguinte resultado: <u>as afirmativas I e II</u> são as únicas corretas. Das seis unidades pesquisadas há representantes de todas as regiões (Amazonas do Norte, Paraíba do Nordeste, São Paulo do Sudeste, Rio Grande do Sul da região Sul e Mato Grosso e Distrito Federal do Centro-Oeste). Além disso, mais de 60% dos entrevistados reconhecem a influência da raça ou da cor no mercado de trabalho, no judiciário e organismos de segurança pública, o que significa que vêm a sociedade como desigual, onde ocorre distinções. Já as <u>afirmativas III e IV</u> estão incorretas. A região Centro-Oeste possuiu duas unidades federativas envolvidas na pesquisa (Mato Grosso e Distrito Federal). Além disso, se a maioria dos entrevistados acreditam que a cor ou a raça são fatores de influência na justiça, isso significa que não acreditam numa justiça brasileira igualitária.
45	D	A questão trata inicialmente do "Aquífero Alter do Chão" localizado na região Norte e que tem estudos desenvolvidos nas universidades do Pará e Ceará que vem apontando como um dos maiores do mundo em volume de água e, em seguida, aborda o "Aquífero Guarani", que abrange áreas dos estados do Mato Grosso, Mato Grosso do Sul, Goiás, Minas Gerais, São Paulo, Paraná, Rio Grande do Sul e Santa Catarina, além de territórios do Uruguai, Paraguai e Argentina. <u>Fonte</u>: Almanaque Abril 2011, pág.192.
46	D	O objetivo desta questão é conhecer a distribuição territorial do Brasil no que se refere aos estados e região, além da capacidade de leitura de dados gráficos. Com base no mapa, com a identificação dos estados, pode-se conferir que o Rio Grande do Sul (RS) possui áreas com risco de transmissão focalizada e não o Paraná (PR), conforme se afirma na questão. Também pode-se certificar de que na região Sudeste não é possível afirmar que todos os estados apresentam risco moderado de epidemia de dengue, já que Espírito Santo (ES) e Rio de Janeiro (RJ) possuem risco muito alto e Minas Gerais (MG) possui risco alto, enquanto São Paulo (SP) possui risco moderado. Já os estados do Maranhão (MA), Piauí (PI), Ceará (CE), Rio Grande do Norte (RN), Paraíba (PB), Pernambuco (PE), Alagoas (AL), Sergipe (SE) e Bahia (BA), que formam o Nordeste, encontram-se em área de risco muito alto de epidemia de dengue. Além disso, no Centro-Oeste é possível afirmar que as unidades se encontram em níveis distintos de riscos, já que Mato Grosso detém risco muito alto; Mato Grosso do Sul e Goiás têm risco alto, e o Distrito Federal, risco moderado.

47	C	A questão solicita o conhecimento sobre um fato que repercutiu de forma intensa no Brasil e no mundo que foi o enfrentamento comercial que o Brasil efetuou junto à maior nação do planeta (EUA) no organismo internacional apropriado para este fim, ou seja, a Organização Mundial do Comércio – OMC. Com sede em Genebra, na Suíça, a OMC é a sigla desta organização que realiza a intermediação entre os interesses comerciais das nações no que tange ao comércio internacional. Além disso, a questão denota conhecimentos acerca das siglas das principais organizações internacionais existentes hoje no Planeta. O conhecimento do significado de cada sigla já proporcionaria ao candidato condições de optar por associação a alternativa que se encontra mais integrada ao tema apresentado.
48	B	A disputa resultou numa decisão surpreendente, já que a Organização Mundial do Comércio (OMC) autorizou o Brasil a impor retaliações sobre o governo norte-americano em resposta aos subsídios ilegais que a Casa Branca distribuiu aos produtos de algodão. Em dezembro de 2007, a Organização Mundial do Comércio – OMC – definiu uma condenação, da qual os norte-americanos apelaram em fevereiro de 2008, mas a decisão foi confirmada em junho do mesmo ano. A OMC informou que a grande potência não aplicou a decisão de 2005, na qual os juízes da organização solicitaram aos americanos que reformulassem os subsídios. Por isso, liberou o Brasil a adotar tarifas e quebrar direitos de propriedade intelectual. Inclusive, autorizou a "retaliação cruzada" que pode ser aplicada em setor distinto ao do produto ou serviço em que a controvérsia se deu. Tais informações referentes às questões 49 e 50 podem ser confirmadas no Almanaque de Atualidades, ou em diversos endereços eletrônicos dos principais veículos de comunicação do país. <u>Fonte</u>: • <http://www.estadao.com.br/noticias/economia,omc-autoriza-brasil-a-retaliar-os-eua,427224,0.htm> • <http://economia.uol.com.br/ultimas-noticias/afp/2011/03/25/omc-decide-a-favor-do-brasil-em-disputa-com-eua-sobre-suco-de-laranja.jhtm> • <http://www1.folha.uol.com.br/folha/dinheiro/ult91u414747.shtml> • <http://economia.ig.com.br/retaliacao+do+brasil+aos+eua+comeca+dia+7+de+abril/n1237561710946.html>.
49	C	O estudo do Instituto de Pesquisa Econômica Aplicada – Ipea – prospecta a erradicação da pobreza extrema ou a miséria ainda nesta década com a extensão da pobreza total em vários estados nos próximos anos, como Santa Catariana, Paraná, São Paulo, entre outros. A fundamentação para esta questão pode ser conferida nos endereços eletrônicos ou no site do próprio Ipea (www.ipea.gov.br).

		Fonte: • <http://economia.estadao.com.br/noticias/economia+geral,ipea-diminuicao-da-pobreza-no-brasil-e-desigual,27228,0.htm> • <http://epocanegocios.globo.com/Revista/Common/0,,EMI154712-16357,00-IPEA+DIMINUICAO+DA+POBREZA+NO+BRASIL+E+DESIGUAL.html> • <http://www.hojeemdia.com.br/cmlink/hoje-em-dia/noticias/economia-e-negocios/ipea-diminuic-o-da-pobreza-no-brasil-e-desigual-1.144161> • <http://www.itamaraty.gov.br/sala-de-imprensa/selecao-diaria-de-noticias/midias-nacionais/brasil/agencia-estado/2011/06/17/ipea-estrangeiros-esperam-reducao-da-pobreza-no/print-nota> • <http://economia.uol.com.br/ultimas-noticias/redacao/2010/07/13/crescimento-economico-acelerado-nao-garante-reducao-da-pobreza-na-mesma-proporcao-diz-ipea.jhtm>
50	E	A sequência correta é: 1º "O Brasil sofre com o apagão e o racionamento de energia", fato registrado nos últimos anos do governo de Fernando Henrique Cardoso (2001). 2º "Pela primeira vez, um operário assume a presidência do Brasil" fato ocorrido em 2003, após Luiz Inácio Lula da Silva se eleger no pleito de 2002. 3º "Explode o escândalo do 'mensalão' derrubando ministros e parlamentares brasileiros" no ano de 2005, durante o primeiro governo de Luiz Inácio Lula da Silva. 4º "Petrobrás descobre as reservas de petróleo do pré-sal no litoral brasileiro" em novembro de 2007. Fonte: Almanaque Abril 2011, págs. 18 e 19.
51	B	Formatação condicional é um formato, como sombreamento de célula e cor de fonte, que o Microsoft Excel aplica automaticamente a células, se uma condição especificada for verdadeira. 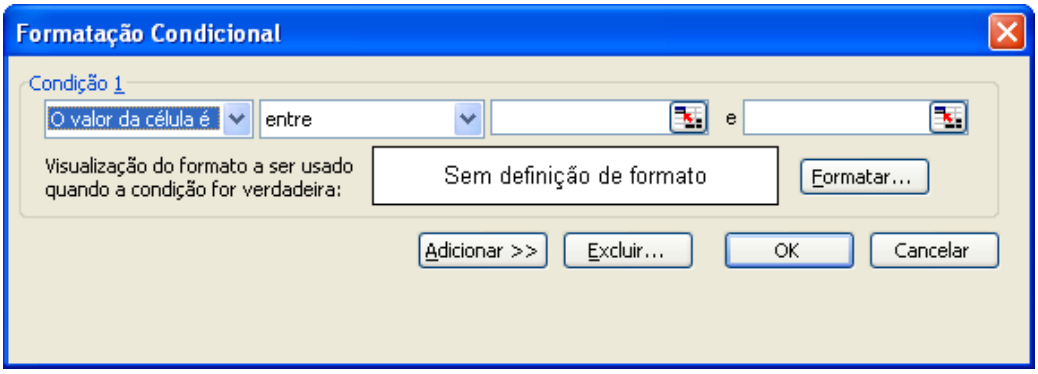
52	E	O comando "Parágrafo" é componente do menu Formatar, como mostra a imagem extraída da interface do aplicativo. Observe: 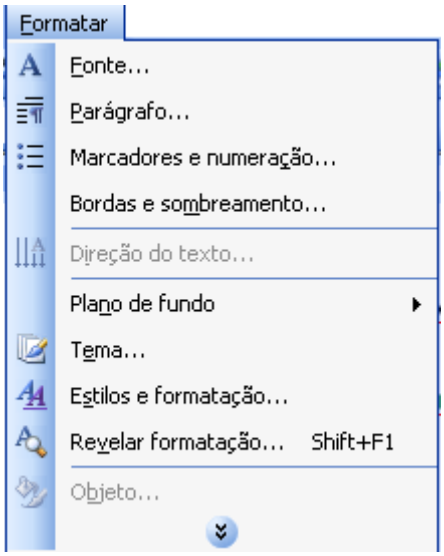

53	E	O comando Recortar no ambiente de uso do Windows Explorer pode ser acessado com a combinação das teclas “Ctrl+X” em acordo o website de suporte Microsoft tópico teclas de atalho. Fonte: <http://support.microsoft.com/kb/301583/pt-br>
54	A	Download é a transferência de dados de um computador remoto para um computador local, quando baixa-se um arquivo e, o transfere da Internet para o computador. Os arquivos mais comumente baixados são programas, atualizações e outros tipos de arquivos como demonstrações de jogos, arquivos de música e vídeo e documentos. Fazer um download também pode significar copiar informações de qualquer fonte para um computador ou dispositivo, como copiar suas músicas favoritas para um player de música portátil. Fonte: Conteúdo Ajuda (Microsoft Internet Explorer 8.0 – configuração padrão), Baixando arquivos da Internet: perguntas frequentes tópico: O que significa o download de um arquivo (baixar um arquivo)?
55	C	A veracidade da opção C como dá-se a partir da figuras onde se pode observar o caminho para acesso à ferramenta. Observe: 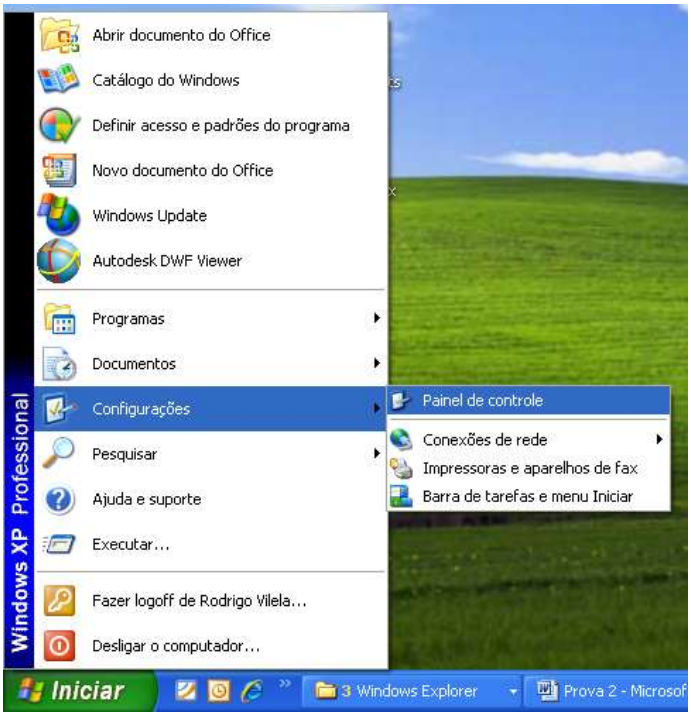

		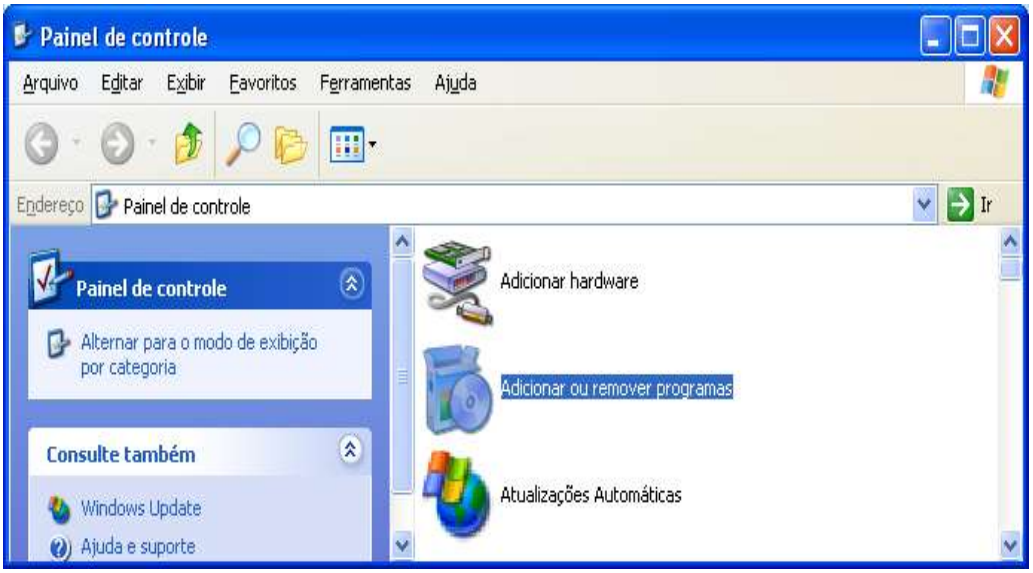
56	C	Interface de uso do Microsoft Excel, onde a figura ilustra todos os comandos da barra Formatação. Observe:
57	E	O Microsoft® Office Outlook® 2003 é um programa de comunicação e gerenciador de informações pessoais que fornece um local unificado para o gerenciamento de emails, calendários, contatos e outras informações pessoais e de equipe. Microsoft ® Office Excel 2003 é o programa de planilha eletrônica que dá suporte para XML e novos recursos que tornam mais fácil analisar e compartilhar informações. Mozilla Firefox é um navegador livre e multi-plataforma desenvolvido pela Mozilla *Foundation* (em português: Fundação Mozilla) com ajuda de centenas de colaboradores. A intenção da fundação é desenvolver um navegador leve, seguro, intuitivo e altamente extensível. Baseado no componente de navegação da Mozilla Suite (continuada pela comunidade como Seamonkey), o Firefox tornou-se o objetivo principal da Mozilla *Foundation*. Com o Microsoft Office PowerPoint 2003, é possível criar itens visualmente impressionantes, como apresentações com texto, elementos gráficos, fotos, vídeo, animação e muito mais. <u>Fonte</u>: • <http://office.microsoft.com/pt-br/support/?CTT=97> • <http://br.mozdev.org/>
58	B	O comando para acesso ao gerenciador de tarefas é através das teclas Ctrl + Alt + Delete. A guia Aplicativos exibe o status dos programas que estão sendo executados no computador. Nessa guia, o usuário pode finalizar e alternar para ou iniciar um programa. A guia Desempenho exibe uma visão geral dinâmica sobre a performance do computador. O menu Desligar possibilita dar ao computador o comandos desligar, reiniciar, desativar. <u>Fonte</u>: Ajuda do Microsoft Windows XP Professional. “Gerenciador de tarefas do Windows”.
59	C	O <u>Mozilla Firefox</u> pode ser baixado para a instalação de vários sistemas operacionais, incluindo Linux e Microsoft Windows. <u>Fonte</u>: <http://br.mozdev.org/download/> O formato padrão de endereço eletrônico é usuário@provedor.com.br. <u>Fonte</u>: <http://office.microsoft.com/pt-br/outlook-help/o-que-e-meu-endereco-de-email-HA001150766.aspx?CTT=1&origin=EC001023000> No envio de mensagens eletrônicas, é possível anexar arquivos de diversos formatos como imagens documentos de texto planilhas eletrônicas e etc. No Internet Explorer, as teclas de

		atalho Ctrl + F têm a função de localizar conteúdo texto na página atual. Fonte: Conteúdo Ajuda (Microsoft Internet Explorer 8.0 – configuração padrão), "Atalhos de teclado do Internet Explorer".
60	E	A combinação das teclas Ctrl + T inclui o documento inteiro na seleção executada. Fonte: <http://office.microsoft.com/pt-br/word-help/teclas-de-atalho-do-teclado-HP005186664.aspx> No Microsoft Word 2003, a extensão de arquivo padrão é apenas .doc; docx é extensão de arquivo do Word na versão 2007, que em sua configuração padrão, não pode ser manipulado na versão 2003. Possui ferramenta para verificação de ortografia e gramática. 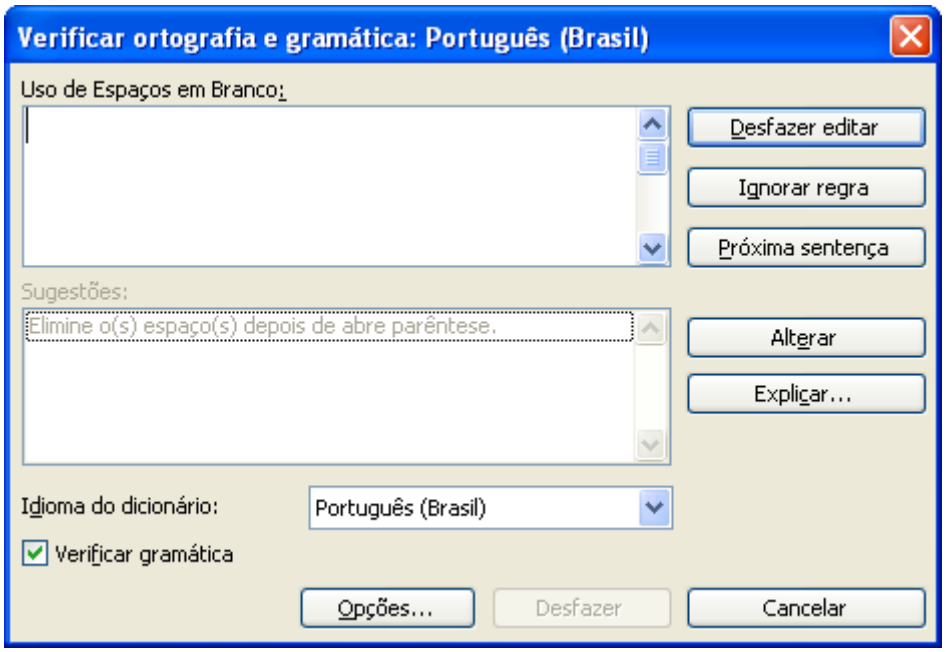 Com a ferramenta Pincel é possível copiar a formatação gráfica do texto selecionado Fonte: <http://office.microsoft.com/pt-br/word-help/usar-o-pincel-HP001168426.aspx?CTT=1>

GABARITO PRELIMINAR COMENTADO
PROCESSO SELETIVO SIMPLIFICADO – IBGE
AGENTE DE PESQUISAS E MAPEAMENTO – TIPO 3

QUESTÃO	GABARITO	JUSTIFICATIVAS
01	B	O pronome "tal" desempenha papel importantíssimo no inter-relacionamento das partes que constituem frases e textos. (Pasquale e Ulisses. Gramática da Língua Portuguesa). É considerado pronome demonstrativo, tal equivale nesse caso a "esse" fazendo uma relação com "consumo" na frase anterior. Tal ligação, no trecho do texto foi feita através da conjunção aditiva "e", desta forma tal relação é preservada.
02	D	Os pronomes relativos se referem a um termo anterior – chamado antecedente –, projetando-o na oração seguinte, subordinada a esse antecedente. Cumprem, portanto, duplo papel: substituem ou especificam um antecedente e introduzem uma oração subordinada. Atuam, assim, como pronomes e conectivos a um só tempo (Pasquale e Ulisses. Gramática da Língua Portuguesa). A palavra "que" é, na frase do enunciado, um pronome relativo. O antecedente a que se relaciona é "os adolescentes".
03	E	A matéria do texto é o tema, que, por sua vez, resulta do tratamento dado pelo autor a determinado assunto (Garcia, Othon M. Comunicação em Prosa Moderna). O tema "os hábitos de alimentação da sociedade brasileira" pode ser comprovado através do tratamento dado pelo autor do texto ao assunto que tem como referência a POF (Pesquisa de Orçamentos Familiares) 2008-2009 do IBGE.
04	E	A conclusão trata-se do fechamento das ideias apresentadas. Aquilo que se pode inferir diante do conjunto de fatos / ideias apresentados no texto. Desta forma, a conclusão a respeito dos dados da pesquisa estabelece um paralelo entre hábitos alimentares e idade do indivíduo. "Já as bebidas com adição de açúcar (sucos, refrescos e refrigerantes) têm consumo elevado, <u>especialmente entre os adolescentes, que ingerem o dobro da quantidade registrada para adultos e idosos, além de apresentarem alta frequência de consumo de biscoitos, linguiças</u>, salsichas, mortadelas, sanduíches e salgados e uma menor ingestão de feijão, saladas e verduras."
05	E	<u>Está, além</u>: acentuam-se as palavras oxítonas que terminam em: a,as, e, es, o, os, em, ens. Existem algumas palavras que recebem acento excepcional, para que sejam diferenciadas, na escrita, de suas homófonas. São casos muito particulares e, por isso mesmo, pouco numerosos. Entre eles está o acento que diferencia a terceira pessoa do singular da terceira pessoa do plural do presente do indicativo do verbo "ter": eles têm. <u>Fonte</u>: (Pasquale e Ulisses. Gramática da Língua Portuguesa)
06	D	De acordo com o Dicionário Aurélio da Língua Portuguesa, "frequência" significa "repetição amiudada de fatos ou acontecimentos". Desta forma, "apresentarem alta frequência de consumo" indica que tal ação "consumir biscoitos, linguiças, salsichas, etc., é feita constantemente, numa constância de tempo, sempre.
07	C	<u>Antonímia</u> é a oposição de sentido entre dois termos, uma das relações possíveis estabelecidas pelos antônimos (Faraco* Moura* Maruxo. Gramática). "Recomendados" tem oposição de sentido em relação a "desaconselhados". De acordo com o Dicionário da Língua Portuguesa Aurélio: recomendados = (recomendar: aconselhar, indicar) aconselhados, indicados. Desaconselhados = (desaconselhar: desviar de uma resolução, dissuadir) desviados de uma resolução, dissuadidos.
08	A	Os parênteses são empregados, geralmente, para isolar palavras, expressões ou frases que não se encaixam na sequência lógica do enunciado. Neste caso, trata-se de uma explicação circunstancial, já que o que está entre parênteses explica a expressão anterior "inadequação do consumo". <u>Fonte</u>: Faraco* Moura* Maruxo. Gramática, pág. 454.

09	A	Conjugação do verbo ser. Pretérito Perfeito do Indicativo: fui, foste, foi, fomos, fostes, foram. Conjugação do verbo estar. Pretérito Perfeito do Indicativo: estive, estiveste, esteve, estivemos, estivestes, estiveram. Fonte: Pasquale e Ulisses. Gramática da Língua Portuguesa
10	B	De acordo com o Dicionário da Língua Portuguesa, os vocábulos homem e pão apresentam o seguinte significado, respectivamente: Homem = a espécie humana, a humanidade. Pão = o alimento diário. Entretanto, cabe ressaltar que as palavras possuem o que chamamos de polissemia quanto ao significado, que é a multiplicidade de sentido que um termo possui de acordo com o contexto no qual está inserido. (Faraco* Moura* Maruxo. Gramática, pág. 134) Neste caso, Hagar entendeu a fala de Eddie sortudo considerando a polissemia dos vocábulos, isso pode ser confirmado pela resposta por ele dada "que beleza de pensamento". Assim, "o homem não vive só de pão" é entendido por Hagar como: o ser humano não vive só daquilo que é material, que pode alimentar suas necessidades físicas, mas sim também daquilo que alimenta seu ser emocional, seu interior.
11	B	No segundo quadrinho há uma surpresa para Hagar, já que Eddie sortudo usa a palavra pão em seu sentido próprio, ou seja, denotativo. Isso é comprovado ao acrescentar às suas ideias a necessidade que o homem tem de comer outros alimentos além do pão. Fonte: Comunicação em Prosa Moderna. Othon M. Garcia. pág.178.
12	A	Eddie = substantivo: os substantivos são palavras que designam os seres. Profundo = adjetivo: os adjetivos são palavras que expressam as características dos seres. Esse = pronome demonstrativo: pronomes demonstrativos são os que indicam o lugar, a posição ou a identidade dos seres, relativamente às pessoas do discurso. Seu = pronome possessivo: os pronomes possessivos referem-se às pessoas do discurso, atribuindo-lhes a posse de alguma coisa. Precisa = verbo: é uma palavra que exprime ação, estado, fato ou fenômeno. Neste caso, exprime uma ação. Ou = conjunção: é uma palavra invariável que liga orações ou palavras da mesma oração. Uma = artigo: é uma palavra que antepomos aos substantivos para dar aos seres um sentido determinado ou (neste caso) indeterminado. Indica, ao mesmo tempo, o gênero e o número dos substantivos. Fonte: Novíssima Gramática da Língua Portuguesa. Domingos Paschoal Cegalla
13	C	A expressão "há um longo caminho a percorrer" indica que há algo a ser mudado, resolvido "o problema da poluição". Não há conformismo com a atual situação.
14	A	As orações subordinadas adverbiais concessivas exprimem um fato que se concede, que se admite, em oposição ao da oração principal. Entre as conjunções subordinativas que indicam concessão estão "embora" e "ainda que". Fonte: Novíssima Gramática da Língua Portuguesa. Domingos Paschoal Cegalla. pág. 398.
15	B	Linguagem formal é aquela que se organiza com base nas regras gramaticais, a gramática normativa. O texto IV não contradiz o texto III, pelo contrário, eles se completam à medida que tratam de assuntos afins. A atualidade do texto III pode ser comprovada a partir das informações do texto IV.
16	C	As convenções cartográficas servem para facilitar a leitura dos mapas, convencionado representar cada elemento do espaço sempre com o mesmo símbolo, então as figuras representam respectivamente: montanha, indústria e minério. Fonte: Moreira, Igor. O Espaço Geográfico. Geografia Geral e do Brasil. Editora Ática 2004, pág. 448.

17	D	Longitude é a distância, expressa em graus, minutos e segundos de arco, entre o meridiano de um determinado ponto na superfície terrestre e o meridiano de Greenwich, sendo que todas as outras definições estão incorretas. A opção A expressa uma definição de latitude, as opções B, C e E estão totalmente equivocadas e tratam dos meridianos e dos paralelos. Fonte: Magnoli, Demétrio. Geografia: a construção do mundo- geografia Geral e do Brasil. 1ª edição. São Paulo: Moderna 2005, pág. 36.
18	A	Os climogramas retratados na questão expressam um clima subtropical, com chuvas bem distribuídas durante o ano, e com elevada amplitude térmica, e um clima equatorial, com grande índice pluviométrico e com menor amplitude térmica. Fonte: Tamdjian, James Onig. Geografia Geral e do Brasil: estudos para a compreensão do espaço. Ensino Médio. Volume único – São Paulo: FTD 2005, pág. 69.
19	A	Os motivos dos maiores contrastes de acordo com a tabela podem ser visualizados nas taxas de analfabetismo e também no rendimento mensal. A opção B está incorreta, pois dos três indicadores, apenas na taxa de pessoas empregadas observa-se uma maior semelhança. A opção C está incorreta, pois o rendimento mensal é menor onde as taxas de analfabetismo são elevadas. A opção D está incorreta, pois os maiores rendimentos mensais estão concentrados de acordo com a tabela nas regiões sul e centro-oeste. A opção E está incorreta, pois as maiores taxas de analfabetismo estão concentradas norte e nordeste. Fonte: Instituto Brasileiro de Geografia e Estatística – IBGE: vamos contar censo 2000 nas escolas – 2010, págs.40-41.
20	E	A escala é um elemento cartográfico que demonstra a relação das distâncias representadas no mapa e as distâncias reais da superfície cartografada. A opção A está incorreta, pois a legenda è a chave para leitura dos símbolos ou das convenções cartográficas, que são conjuntos de sinais, figuras e cores que aparecem nos mapas e por meio dos quais podemos interpretar as informações que eles contêm. A opção B está incorreta, pois o título do mapa nos informa do que trata tal documento cartográfico. A opção C está incorreta, pois a fonte nos informa de onde saíram os dados. A opção D está incorreta, pois assim como o título vem trazer informações do que se trata o documento cartográfico. Fonte: Magnoli, Demétrio et al. Geografia – A construção do mundo – Geografia Geral e do Brasil. 1ª Ed. São Paulo: Moderna 2005, pág.34.
21	B	As opções que demonstram a importância do(s) bioma(s), sua(s) fragilidade(s) e a eminência no que diz respeito à sua preservação são: opção A, C, D e E, porém a opção B demonstra uma não verdade, pois a aprovação da ementa pelo Senado, na verdade vem mostrar ser um reflexo do valor secundário e não primário dado ao acervo ambiental brasileiro. Fonte: Serafini Júnior, Sérgio. Geografia – Conhecimento Prático – Bioma Cerrado: um futuro patrimônio nacional. Edição nº 38 Julho de 2011, pág. 11.
22	C	Os estados brasileiros não têm a mesma autonomia dos estados americanos ou das províncias canadenses, sendo a opção A incorreta; a opção B está incorreta, pois os vinte seis estados, tanto quanto os municípios e o Distrito Federal exercem competências e atribuições legislativas, normativas, políticas, administrativas e financeiras que a Constituição lhes confere, porém há restrições aos estados e aos municípios; A opção C está correta, pois a União dita à maioria dos assuntos reguláveis por lei, restando aos estados e municípios quase migalhas das competências normativas federais; a opção D está incorreta, pois o Brasil não pode ser considerado uma confederação, e sim uma federação, que não sinôminos; a opção E está incorreta, pois os estados podem incorporar-se entre si, subdividir-se ou desmembrar-se para anexarem-se a outros ou formarem novos estados e territórios federais. Fonte: Almeida, Lúcia Marina Alves de e Rigolin, Tércio Barbosa. Geografia: Geral e do Brasil. Volume Único. 1ª Ed. São Paulo: Ática 2005, pág. 193.

23	B	A Mata dos Cocais constitui-se uma mata de transição, com predominância do babaçu e da ocorrência esporádica da Carnaúba. Fonte: Moreira, Igor. O Espaço Geográfico. Geografia Geral e do Brasil. Editora Ática 2004, pág. 448.
24	E	A descrição denota as características específicas da bacia Amazônica, a dimensão de drenagem, a nascente do rio no Peru, as denominações diferenciadas que recebe o rio Amazonas antes de atingir o oceano Atlântico, constituindo características específicas da bacia Amazônica. Fonte: Almeida, Lúcia Marina Alves de e Rigolin, Tércio Barbosa. Geografia: Geral e do Brasil. Volume Único. 1ª Ed. São Paulo: Ática 2005, pág.129.
25	A	A 1ª afirmativa está correta, pois nos países subdesenvolvidos, assim como o Brasil, parte do setor terciário é composta de economia informal; a 2ª afirmativa está correta, pois a economia informal se constitui-se a partir de atividades não registradas legalmente e que não sofrem qualquer tipo de tributação; a 3ª afirmativa está correta, pois a economia informal pode ser comparada a um iceberg, tendo como sua ponta o comércio ambulante, reflexo do desemprego estrutural; a 4ª afirmativa está incorreta, pois a renda gerada pelo circuito informal influi diretamente na economia formal. Fonte: Lucci, Ellian Alabi et aL. Geografia Geral e do Brasil – Ensino Médio. 3ª Ed. São Paulo: Saraiva 2005, pág.195.
26	E	A importância da agropecuária na economia nacional aumentou, e não declinou desde a década de 1930, a participação da agropecuária no PIB nacional vem declinando; o setor agropecuário mantém sua função histórica de produtor de bens de exportação; no início da década de 1950, o setor agropecuário contribuía com cerca de um quarto do PIB brasileiro; em 2003, a participação do setor representava cerca de 10% do total. O processo de modernização da economia brasileira subordinou a agropecuária das necessidades do capital urbano-industrial. Fonte: Magnoli, D e Araújo, Regina. Geografia – A Construção do Mundo – Geografia Geral e do Brasil. 1ª edição – São Paulo, 2005 pág. 223-228.
27	B	A 1ª afirmativa é verdadeira, pois o arcabouço natural do território brasileiro pertence aos tempos antigos; a 2ª afirmativa é verdadeira, uma vez que mostra a estabilidade do relevo brasileiro, ao apresentar latitudes modestas e predomínio de áreas aplainadas, o que facilita o entendimento da grande variedade das feições regionais e locais; a 3ª afirmativa é falsa, pois os climas desempenham papéis decisivos na modelagem do relevo; a 4ª afirmativa é verdadeira, realmente o território brasileiro sofreu alternâncias de climas o que favoreceu a modelagem das formas de relevo atuais. Fonte: Magnoli, Demétrio et all. Geografia – A construção do mundo – Geografia Geral e do Brasil. 1ª Ed. São Paulo: Moderna 2005, pág. 68-69.
28	E	Primeiramente, denota-se a saída de nordestinos à região mineradora; depois a saída de nordestinos rumo à Amazônia para trabalhar na extração da borracha; a saída de nordestinos (rumo ao sudeste) motivada pela industrialização; a saída nordestinos que migraram para o sudeste e centro-oeste (Mato-Grosso) e o Sul (Paraná); saída de sulistas rumo ao centro-oeste (agropecuária) e de nordestinos rumo à Amazônia (agropecuária e garimpo). Fonte: Instituto Brasileiro de Geografia e Estatística – Atlas Nacional do Brasil, 2000 pág.76.
29	C	A descrição é de uma escala numérica, a correspondência é indicada por meio de uma fração. Outra escala também adotada nos mapas é a escala gráfica, porém essa relação é diretamente indicada em uma linha graduada, não sendo o caso representado. Fonte: Magnoli, Demétrio e Araujo, Regina. Geografia: a construção do mundo. Geografia geral e do Brasil. 1ª edição. São Paulo, 2005 pág. 34.

<table>
<tr><td>30</td><td>E</td><td>A única opção linear é a <u>figura II</u>, uma vez que é utilizada para objetos cuja largura é desprezível em relação ao próprio comprimento, como acontecem com rodovias e ferrovias, o signo pontual, <u>figura I</u>, serve para representar objetos que ocupam uma superfície insignificante na escala adotada. Já o signo zonal, <u>figura III</u>, é usado para objetos e fenômenos cujas dimensões sejam suficientes grandes para serem representados por uma superfície proporcionalmente homóloga.

<u>Fonte</u>: Magnoli, Demétrio. Geografia: a construção do mundo- geografia geral e do Brasil. 1ª edição. São Paulo: Moderna 2005, pág.34.</td></tr>
<tr><td>31</td><td>B</td><td>Total de pessoas: 64 . 3 = 192
75% de 64 = 48 (sexo masculino)
25% de 64 = 16 (sexo feminino)
Como nas 64 casas existem 64 mães, o total de pessoas do sexo masculino é 64 + 16 = 80</td></tr>
<tr><td>32</td><td>A</td><td><u>Área total dos quartos dos filhos</u> = $54m^2$
<u>Área de cada quarto dos filhos</u> = $54 \div 3 = 18m^2$
São 9 filhos e 3 quartos, portanto 3 filhos para cada quarto.
3 pessoas ____ $18m^2$
2 pessoas ____ xm^2
3x = 2 . 18
3x = 36
x = 12 m^2</td></tr>
<tr><td>33</td><td>E</td><td><u>Um casal, duas crianças e dois adolescentes</u>. Como Paula é mais velha que Andréa e mais nova que Joana, então Joana é a mais velha de todas as mulheres, sendo, portanto a mãe. Assim, Joana é a mãe; Paula é a filha mais velha e Andréa é a filha mais nova. Marcelo é o pai ou Paula é a mãe. Como já sabemos que Paula não é a mãe, então Marcelo é o pai. Carlos não é mais novo que Maurício. Assim, Carlos é entre os filhos homens, o mais velho. Portanto, Maurício é entre os filhos homens o mais novo.
Como os dois primeiros filhos a nascer são do sexo masculino, temos:
<u>Casal</u>: Marcelo e Joana
<u>Filhos</u>: (1º) Carlos
(2º) Maurício
(3º) Paula
(4º) Andréa
Maurício é mais velho que Marcelo. Essa afirmativa é <u>falsa</u>, pois sendo Marcelo o pai, Maurício não pode ser mais velho que ele.</td></tr>
<tr><td>34</td><td>A</td><td>Número de pessoas que têm o hábito de comer:
• Apenas legumes: 18
• Apenas frutas: 23
• Apenas verduras: 8
• Nenhum dos alimentos citados: 100 – (18 + 14 + 23 + 12 + 8 + 9 + 6) = 100 – 90 = 10
Assim, o número de pessoas que têm o hábito de comer apenas um dos itens citados ou nenhum deles é igual a: 18 + 23 + 8 + 10 = 59</td></tr>
<tr><td>35</td><td>C</td><td>Bruna usou o telefone fixo na quarta-feira da primeira semana e, portanto como ela usou o mesmo telefone de 3 em 3 dias temos:
<table>
<tr><td>D</td><td>S</td><td>T</td><td>Q</td><td>Q</td><td>S</td><td>S</td><td>D</td><td>S</td><td>T</td><td>Q</td><td>Q</td><td>S</td><td>S</td></tr>
<tr><td>fixo</td><td></td><td></td><td>fixo</td><td></td><td></td><td>fixo</td><td></td><td></td><td>fixo</td><td></td><td></td><td>fixo</td><td></td></tr>
</table>
Na semana seguinte, Bruna usou o pré-pago na quarta-feira. Assim, pode-se completar a tabela.</td></tr>
</table>

<table>
<tr><td></td><td></td><td>
<table>
<tr><td>D</td><td>S</td><td>T</td><td>Q</td><td>Q</td><td>S</td><td>S</td><td>D</td><td>S</td><td>T</td><td>Q</td><td>Q</td><td>S</td><td>S</td></tr>
<tr><td>fixo</td><td>Pré-pago</td><td>conta</td><td>fixo</td><td>Pré-pago</td><td>conta</td><td>fixo</td><td>Pré-pago</td><td>conta</td><td>fixo</td><td>Pré-pago</td><td>conta</td><td>fixo</td><td>Pré-pago</td></tr>
</table>
Na segunda semana, o celular pré-pago foi utilizado 3 vezes e os demais telefones duas vezes cada uma. O telefone mais utilizado na segunda semana foi o celular pré-pago.
</td></tr>
<tr><td>36</td><td>B</td><td>
<u>Idades</u>: x; x + 1; x + 2
x + x + 1 + x + 2 = 78
3x = 75
x = 25
<u>Idades</u>: 25; 26; 27
Como Ciro é o irmão do meio, ele tem 26 anos e seus irmãos Adriano e Bernardo: 25 e 27.
Há 8 anos: 25 – 8 = 17; 27 – 8 = 19
17 + 19 = 36
</td></tr>
<tr><td>37</td><td>D</td><td>
• Quem nasceu em Pernambuco não tem olhos castanhos.
• A mãe ou a filha nasceu no Rio de janeiro, logo o pai não nasceu no Rio de Janeiro.
• O pai ou a mãe tem olhos castanhos, logo a filha não tem olhos castanhos.
• A filha ou o pai é alagoano, logo a mãe não é alagoana.
• Quem é alagoano não tem olhos verdes.
• Quem nasceu no Rio de Janeiro tem olhos verdes.
<table>
<tr><td>Dados</td><td>Pai</td><td>Mãe</td><td>Filha</td><td>Castanhos</td><td>Verdes</td><td>Azuis</td></tr>
<tr><td>RJ</td><td>X</td><td></td><td></td><td>X</td><td>X</td><td>SIM</td></tr>
<tr><td>PE</td><td></td><td></td><td></td><td>X</td><td>SIM</td><td>X</td></tr>
<tr><td>AL</td><td></td><td>X</td><td></td><td>SIM</td><td>X</td><td>X</td></tr>
<tr><td>Castanhos</td><td></td><td></td><td>X</td><td></td><td></td><td></td></tr>
<tr><td>Verdes</td><td></td><td></td><td></td><td></td><td></td><td></td></tr>
<tr><td>Azul</td><td></td><td></td><td></td><td></td><td></td><td></td></tr>
</table>
Pela tabela pode-se concluir que:
• Se quem nasceu no Rio de Janeiro tem olhos azuis e como o pai não nasceu no Rio de Janeiro, então ele não tem olhos azuis.
• Quem nasceu em Alagoas tem olhos castanhos, e como a mãe não nasceu em alagoas,então ela não tem olhos castanhos. Assim, o pai tem olhos castanhos, visto que o pai ou a mãe tem olhos castanhos.
• Quem nasceu em Alagoas tem olhos castanhos e como o pai tem olhos castanhos, então ele nasceu em Alagoas.
A última informação diz que o pai tem olhos verdes ou a filha nasceu em Pernambuco. Como o pai não tem olhos verdes, então a filha nasceu em Pernambuco.
<table>
<tr><td>Dados</td><td>Pai</td><td>Mãe</td><td>Filha</td><td>Castanhos</td><td>Verdes</td><td>Azuis</td></tr>
<tr><td>RJ</td><td>X</td><td>SIM</td><td>X</td><td>X</td><td>X</td><td>SIM</td></tr>
<tr><td>PE</td><td>X</td><td>X</td><td>SIM</td><td>X</td><td>SIM</td><td>X</td></tr>
<tr><td>AL</td><td>SIM</td><td>X</td><td>X</td><td>SIM</td><td>X</td><td>X</td></tr>
<tr><td>Castanhos</td><td>SIM</td><td>X</td><td>X</td><td></td><td></td><td></td></tr>
<tr><td>Verdes</td><td>X</td><td>X</td><td>SIM</td><td></td><td></td><td></td></tr>
<tr><td>Azul</td><td>X</td><td>SIM</td><td>X</td><td></td><td></td><td></td></tr>
</table>
A mãe é carioca e o pai tem olhos castanhos.
</td></tr>
</table>

38	B	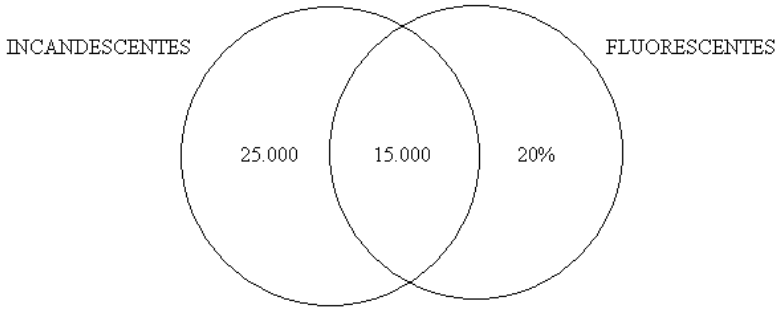 25.000 + 15.000 + 20% do total = total 40.000 + 0,2 . T = T 0,8T = 40.000 T = 50.000 residências.
39	C	CIDADE A Veículos Habitantes 8 ---------- 20 45.000 ---------- X_A 8 X_A = 20.45000 8 X_A = 900.000 X_A = 112.500 CIDADE B Veículos Habitantes 6 ---------- 30 30.000 ---------- X_B 6 X_B = 30.30000 6 X_B = 900.000 X_B = 150.000 A cidade B tem menos de 155.000 habitantes.
40	A	• Festa do cavalo: Festa do Peão de Barretos • Show de música regional: Festa do Peão de São José dos Pinhais • Desfile de bandas: Festa do Peão de Alterosa Como a Festa do Peão de Barretos caiu no dia 31 de um mês par do segundo semestre do ano, os meses possíveis são: agosto, outubro e dezembro. Como a Festa do Peão de São José dos Pinhais aconteceu 3 meses depois da Festa do Peão de Barretos, então a Festa do Peão de Barretos não aconteceu em outubro nem em dezembro, visto que todas as festas ocorreram no ano passado. Assim, a Festa do Peão de Barretos foi em agosto e o show de música regional foi em novembro. Como a Festa do Peão de Alterosa ocorreu um mês antes da Festa do Peão de Barretos, a Festa do Peão de Alterosa ocorreu em julho.
41	E	Não se pode afirmar que há grandes disparidades entre o número de homens e mulheres acessando a Internet no Brasil, na análise do gráfico, já que em muitas regiões os números se encontram bem próximos, com a maior diferença detectada apenas na região Sudeste onde há uma variação de 4%. Ao analisar o gráfico, percebe-se uma tendência a uniformização entre os gêneros em grande maioria das regiões e no índice nacional. A afirmativa de que "a região Sudeste apresentou o maior índice de homens e mulheres navegando na Internet no Brasil" não se sustenta no número de mulheres internautas, já que a região Centro-Oeste apresentou um número maior do que a Sudeste. Ao analisar os gráficos das regiões Sul, Sudeste e Centro-Oeste, encontra-se claramente uma equiparação de índices muito próximos, assim como é possível afirmar que os "índices de acesso nas regiões Norte e Nordeste foram responsáveis por o índice nacional ser inferior ao das demais regiões do país". Se levarmos em conta os índices das três regiões apenas o índice nacional seria superior a 39%, ou seja, acima dos quase 35% alcançado pela média de todas as regiões. O gráfico foi extraído da "Pesquisa Nacional de Amostra de Domicílios – Acesso a Internet e posse de telefone móvel celular para uso pessoal 2008," disponível no endereço eletrônico: <http://biblioteca.ibge.gov.br/visualizacao/monografiaes/GEBIS%20-%20RJ/pnadinternet/pnadinternet2008.pdf>

42	A	Estão incorretas as afirmativas III e IV. A III, por afirmar que no ínicio deste século (XXI) havia uma equiparação entre população urbana e rural, o que não condiz com a realidade já que o Censo 2000 já apontou que mais de 80% da população brasileira se encontra concentrada na área urbana. Além disso, a Organização das Nações Unidas – ONU – aponta para um aumento ainda maior da população urbana que, segundo projeções, deve ultrapassar os 90% em 2050 e não regredir a ponto de equiparar-se com a rural, como propõe à afirmativa IV. As primeiras afirmativas da questão I e II estão corretas e tomam por base estudos do Instituto Brasileiro de Geografia e Estatística – IBGE e a ONU, amplamente divulgadas na Internet, onde podem ser encontradas nos endereços eletrônicos Fonte: • Almanaque Abril 2011, pág. 124. • <http://educacao.uol.com.br/geografia/ult1701u57.jhtm> • <http://www.mundovestibular.com.br/articles/7203/1/Processo-de-Urbanizacao-Brasileira/Paacutegina1.html> • <http://www.colegioweb.com.br/geografia/caracteristicas-da-urbanizacao-no-brasil.html>
43	A	A questão interpretativa apresentou o seguinte resultado: as afirmativas I e II são as únicas corretas. Das seis unidades pesquisadas há representantes de todas as regiões (Amazonas do Norte, Paraíba do Nordeste, São Paulo do Sudeste, Rio Grande do Sul da região Sul e Mato Grosso e Distrito Federal do Centro-Oeste). Além disso, mais de 60% dos entrevistados reconhecem a influência da raça ou da cor no mercado de trabalho, no judiciário e organismos de segurança pública, o que significa que vêm a sociedade como desigual, onde ocorre distinções. Já as afirmativas III e IV estão incorretas. A região Centro-Oeste possuiu duas unidades federativas envolvidas na pesquisa (Mato Grosso e Distrito Federal). Além disso, se a maioria dos entrevistados acreditam que a cor ou a raça são fatores de influência na justiça, isso significa que não acreditam numa justiça brasileira igualitária.
44	D	A questão trata inicialmente do "Aquífero Alter do Chão" localizado na região Norte e que tem estudos desenvolvidos nas universidades do Pará e Ceará que vem apontando como um dos maiores do mundo em volume de água e, em seguida, aborda o "Aquífero Guarani", que abrange áreas dos estados do Mato Grosso, Mato Grosso do Sul, Goiás, Minas Gerais, São Paulo, Paraná, Rio Grande do Sul e Santa Catarina, além de territórios do Uruguai, Paraguai e Argentina. Fonte: Almanaque Abril 2011, pág.192.
45	B	O acordo surgiu para igualar a língua portuguesa entre as nações que a adotam, como podemos fundamentar na própria reportagem citada no enunciado da questão: "O acordo ortográfico surgiu da necessidade de se unificar a língua portuguesa, falada por cerca de 250 milhões de pessoas no mundo. A decisão pretende facilitar o intercâmbio cultural entre os países lusófonos e baratear o mercado editorial" (2011, pág. 76).
46	C	A questão solicita o conhecimento sobre um fato que repercutiu de forma intensa no Brasil e no mundo que foi o enfrentamento comercial que o Brasil efetuou junto à maior nação do planeta (EUA) no organismo internacional apropriado para este fim, ou seja, a Organização Mundial do Comércio – OMC. Com sede em Genebra, na Suíça, a OMC é a sigla desta organização que realiza a intermediação entre os interesses comerciais das nações no que tange ao comércio internacional. Além disso, a questão denota conhecimentos acerca das siglas das principais organizações internacionais existentes hoje no Planeta. O conhecimento do significado de cada sigla já proporcionaria ao candidato condições de optar por associação a alternativa que se encontra mais integrada ao tema apresentado.
47	B	A disputa resultou numa decisão surpreendente, já que a Organização Mundial do Comércio (OMC) autorizou o Brasil a impor retaliações sobre o governo norte-americano em resposta aos subsídios ilegais que a Casa Branca distribuiu aos produtos de algodão. Em dezembro de 2007, a Organização Mundial do Comércio – OMC – definiu uma condenação, da qual os norte-americanos apelaram em fevereiro de 2008, mas a decisão foi confirmada em

		junho do mesmo ano. A OMC informou que a grande potência não aplicou a decisão de 2005, na qual os juízes da organização solicitaram aos americanos que reformulassem os subsídios. Por isso, liberou o Brasil a adotar tarifas e quebrar direitos de propriedade intelectual. Inclusive, autorizou a "retaliação cruzada" que pode ser aplicada em setor distinto ao do produto ou serviço em que a controvérsia se deu. Tais informações referentes às questões 49 e 50 podem ser confirmadas no Almanaque de Atualidades, ou em diversos endereços eletrônicos dos principais veículos de comunicação do país. Fonte: • <http://www.estadao.com.br/noticias/economia,omc-autoriza-brasil-a-retaliar-os-eua,427224,0.htm> • <http://economia.uol.com.br/ultimas-noticias/afp/2011/03/25/omc-decide-a-favor-do-brasil-em-disputa-com-eua-sobre-suco-de-laranja.jhtm> • <http://www1.folha.uol.com.br/folha/dinheiro/ult91u414747.shtml> • <http://economia.ig.com.br/retaliacao+do+brasil+aos+eua+comeca+dia+7+de+abril/n1237561710946.html>.
48	E	A sequência correta é: 1º "O Brasil sofre com o apagão e o racionamento de energia", fato registrado nos últimos anos do governo de Fernando Henrique Cardoso (2001). 2º "Pela primeira vez, um operário assume a presidência do Brasil" fato ocorrido em 2003, após Luiz Inácio Lula da Silva se eleger no pleito de 2002. 3º "Explode o escândalo do 'mensalão' derrubando ministros e parlamentares brasileiros" no ano de 2005, durante o primeiro governo de Luiz Inácio Lula da Silva. 4º "Petrobrás descobre as reservas de petróleo do pré-sal no litoral brasileiro" em novembro de 2007. Fonte: Almanaque Abril 2011, págs. 18 e 19.
49	D	O objetivo desta questão é conhecer a distribuição territorial do Brasil no que se refere aos estados e região, além da capacidade de leitura de dados gráficos. Com base no mapa, com a identificação dos estados, pode-se conferir que o Rio Grande do Sul (RS) possui áreas com risco de transmissão focalizada e não o Paraná (PR), conforme se afirma na questão. Também pode-se certificar de que na região Sudeste não é possível afirmar que todos os estados apresentam risco moderado de epidemia de dengue, já que Espírito Santo (ES) e Rio de Janeiro (RJ) possuem risco muito alto e Minas Gerais (MG) possui risco alto, enquanto São Paulo (SP) possui risco moderado. Já os estados do Maranhão (MA), Piauí (PI), Ceará (CE), Rio Grande do Norte (RN), Paraíba (PB), Pernambuco (PE), Alagoas (AL), Sergipe (SE) e Bahia (BA), que formam o Nordeste, encontram-se em área de risco muito alto de epidemia de dengue. Além disso, no Centro-Oeste é possível afirmar que as unidades se encontram em níveis distintos de riscos, já que Mato Grosso detém risco muito alto; Mato Grosso do Sul e Goiás têm risco alto, e o Distrito Federal, risco moderado.

50	C	O estudo do Instituto de Pesquisa Econômica Aplicada – Ipea – prospecta a erradicação da pobreza extrema ou a miséria ainda nesta década com a extensão da pobreza total em vários estados nos próximos anos, como Santa Catariana, Paraná, São Paulo, entre outros. A fundamentação para esta questão pode ser conferida nos endereços eletrônicos ou no site do próprio Ipea (www.ipea.gov.br). <u>Fonte</u>: • <http://economia.estadao.com.br/noticias/economia+geral,ipea-diminuicao-da-pobreza-no-brasil-e-desigual,27228,0.htm> • <http://epocanegocios.globo.com/Revista/Common/0,,EMI154712-16357,00-IPEA+DIMINUICAO+DA+POBREZA+NO+BRASIL+E+DESIGUAL.html> • <http://www.hojeemdia.com.br/cmlink/hoje-em-dia/noticias/economia-e-negocios/ipea-diminuic-o-da-pobreza-no-brasil-e-desigual-1.144161> • <http://www.itamaraty.gov.br/sala-de-imprensa/selecao-diaria-de-noticias/midias-nacionais/brasil/agencia-estado/2011/06/17/ipea-estrangeiros-esperam-reducao-da-pobreza-no/print-nota> • <http://economia.uol.com.br/ultimas-noticias/redacao/2010/07/13/crescimento-economico-acelerado-nao-garante-reducao-da-pobreza-na-mesma-proporcao-diz-ipea.jhtm>
51	E	O comando “Parágrafo” é componente do menu Formatar, como mostra a imagem extraída da interface do aplicativo. Observe: 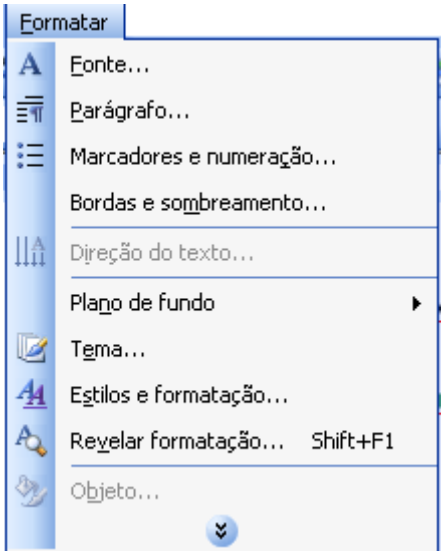

52	A	Download é a transferência de dados de um computador remoto para um computador local, quando baixa-se um arquivo e, o transfere da Internet para o computador. Os arquivos mais comumente baixados são programas, atualizações e outros tipos de arquivos como demonstrações de jogos, arquivos de música e vídeo e documentos. Fazer um download também pode significar copiar informações de qualquer fonte para um computador ou dispositivo, como copiar suas músicas favoritas para um player de música portátil. Fonte: Conteúdo Ajuda (Microsoft Internet Explorer 8.0 – configuração padrão), Baixando arquivos da Internet: perguntas frequentes tópico: O que significa o download de um arquivo (baixar um arquivo)?
53	B	Formatação condicional é um formato, como sombreamento de célula e cor de fonte, que o Microsoft Excel aplica automaticamente a células, se uma condição especificada for verdadeira. 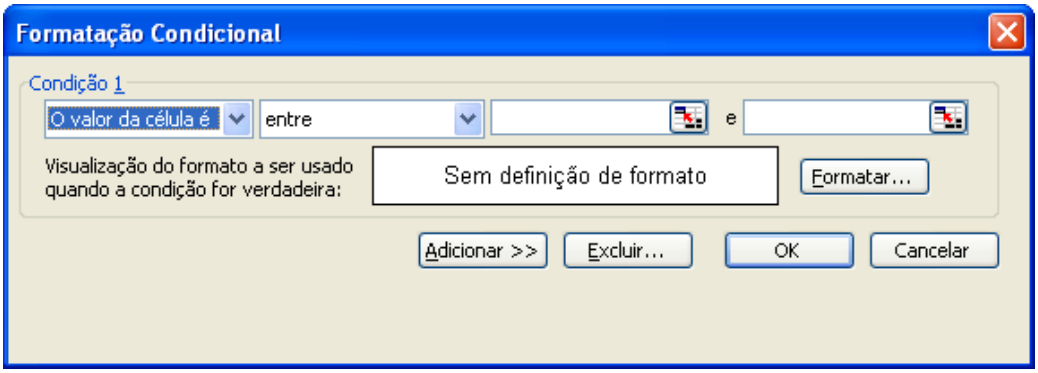
54	C	A veracidade da opção C como dá-se a partir da figuras onde se pode observar o caminho para acesso à ferramenta. Observe: 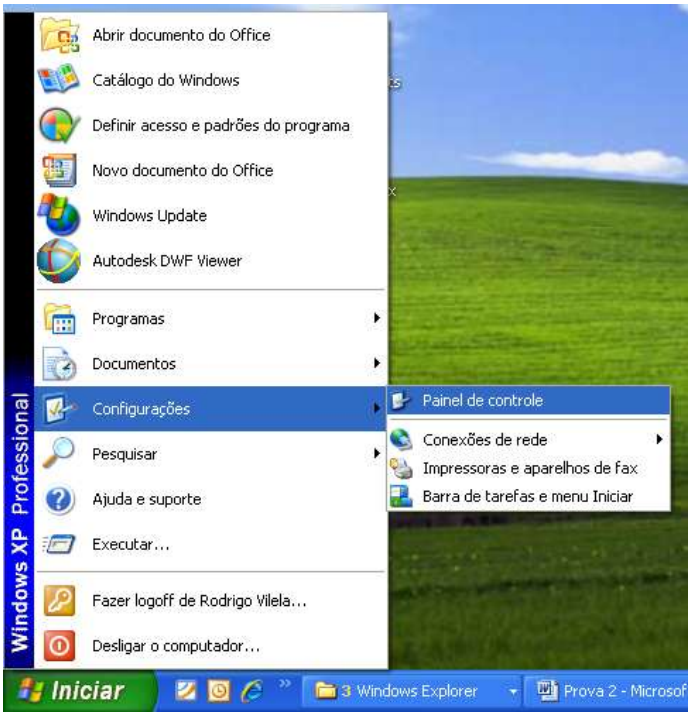

		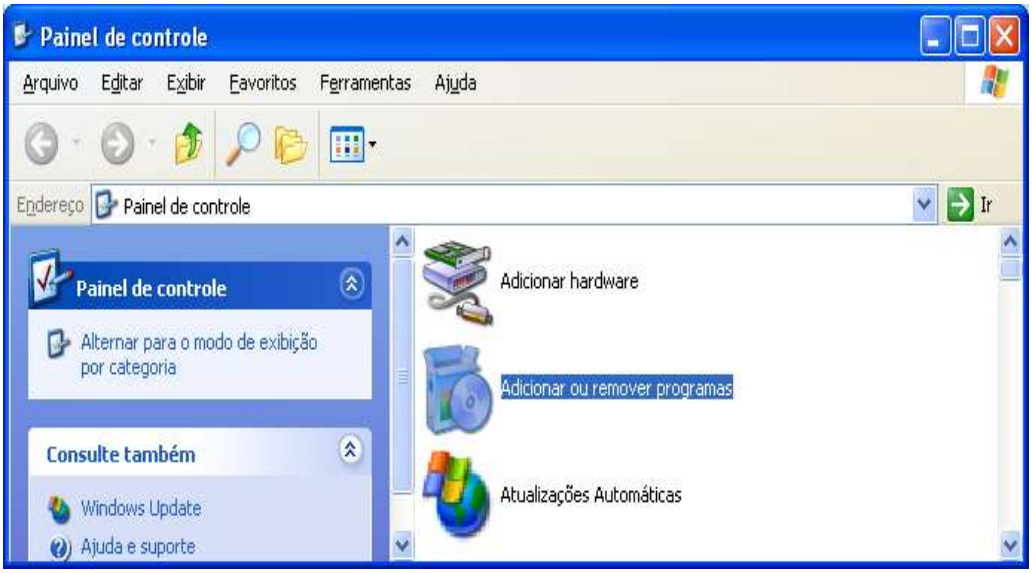
55	E	O comando Recortar no ambiente de uso do Windows Explorer pode ser acessado com a combinação das teclas "Ctrl+X" em acordo o website de suporte Microsoft tópico teclas de atalho. Fonte: <http://support.microsoft.com/kb/301583/pt-br>
56	E	O Microsoft® Office Outlook® 2003 é um programa de comunicação e gerenciador de informações pessoais que fornece um local unificado para o gerenciamento de emails, calendários, contatos e outras informações pessoais e de equipe. Microsoft ® Office Excel 2003 é o programa de planilha eletrônica que dá suporte para XML e novos recursos que tornam mais fácil analisar e compartilhar informações. Mozilla Firefox é um navegador livre e multi-plataforma desenvolvido pela Mozilla *Foundation* (em português: Fundação Mozilla) com ajuda de centenas de colaboradores. A intenção da fundação é desenvolver um navegador leve, seguro, intuitivo e altamente extensível. Baseado no componente de navegação da Mozilla Suite (continuada pela comunidade como Seamonkey), o Firefox tornou-se o objetivo principal da Mozilla *Foundation*. Com o Microsoft Office PowerPoint 2003, é possível criar itens visualmente impressionantes, como apresentações com texto, elementos gráficos, fotos, vídeo, animação e muito mais. Fonte: • <http://office.microsoft.com/pt-br/support/?CTT=97> • <http://br.mozdev.org/>
57	B	O comando para acesso ao gerenciador de tarefas é através das teclas Ctrl + Alt + Delete. A guia Aplicativos exibe o status dos programas que estão sendo executados no computador. Nessa guia, o usuário pode finalizar e alternar para ou iniciar um programa. A guia Desempenho exibe uma visão geral dinâmica sobre a performance do computador. O menu Desligar possibilita dar ao computador o comandos desligar, reiniciar, desativar. Fonte: Ajuda do Microsoft Windows XP Professional. "Gerenciador de tarefas do Windows".
58	C	Interface de uso do Microsoft Excel, onde a figura ilustra todos os comandos da barra Formatação. Observe:

59	E	A combinação das teclas Ctrl + T inclui o documento inteiro na seleção executada. Fonte: <http://office.microsoft.com/pt-br/word-help/teclas-de-atalho-do-teclado-HP005186664.aspx> No Microsoft Word 2003, a extensão de arquivo padrão é apenas .doc; docx é extensão de arquivo do Word na versão 2007, que em sua configuração padrão, não pode ser manipulado na versão 2003. Possui ferramenta para verificação de ortografia e gramática. 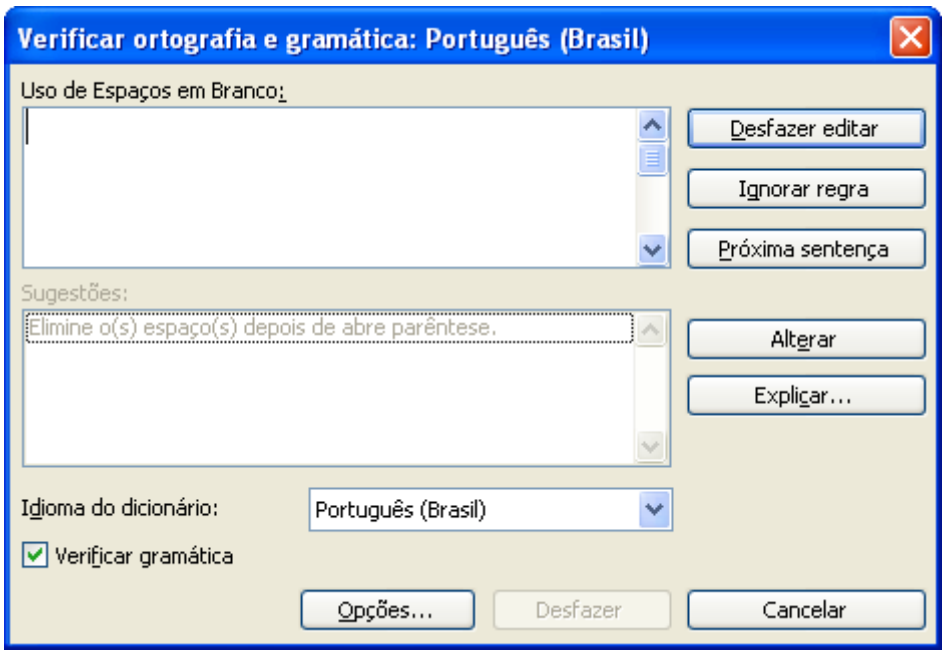 Com a ferramenta Pincel é possível copiar a formatação gráfica do texto selecionado Fonte: <http://office.microsoft.com/pt-br/word-help/usar-o-pincel-HP001168426.aspx?CTT=1>
60	C	O Mozilla Firefox pode ser baixado para a instalação de vários sistemas operacionais, incluindo Linux e Microsoft Windows. Fonte: <http://br.mozdev.org/download/> O formato padrão de endereço eletrônico é usuário@provedor.com.br. Fonte: <http://office.microsoft.com/pt-br/outlook-help/o-que-e-meu-endereco-de-email-HA001150766.aspx?CTT=1&origin=EC001023000> No envio de mensagens eletrônicas, é possível anexar arquivos de diversos formatos como imagens documentos de texto planilhas eletrônicas e etc. No Internet Explorer, as teclas de atalho Ctrl + F têm a função de localizar conteúdo texto na página atual. Fonte: Conteúdo Ajuda (Microsoft Internet Explorer 8.0 – configuração padrão), “Atalhos de teclado do Internet Explorer”.